

# Camperroute Moezel

---

Bronckhorst Campers



# Camperroute Moezel

Deze camperroute bestaat uit 12 etappes en heeft een totale lengte van zo'n 1.200 km. De eerste vier etappes gaan van Hengelo Gld. naar Koblenz. De stad Koblenz ligt aan de monding van de Moezel. De volgende vier etappes volgen de Moezel stroomopwaarts tot Trier en verkennen ook de omgeving van de Moezel. De laatste vier etappes leiden terug naar Hengelo.

De route gaat vooral over toeristische wegen, houd dus rekening met een lage gemiddelde snelheid. In de route komen veel kleine weggetjes voor die, vooral in de Moezelstreek, vaak ook nog flink steil kunnen zijn en haarspeldbochten hebben. De campers kunnen dit prima aan, maar de route vraagt wel enige rijvaardigheid van de bestuurder.

In deze map zijn kaartjes opgenomen met de route. Dit is ter informatie, de route staat in de bijgeleverde TomTom. Een gebruiksaanwijzing voor de TomTom staat op de volgende pagina.

In deze map zijn bij elke etappe punten aangegeven die misschien leuk zijn om te bezoeken. Deze punten liggen niet altijd direct aan de route. Het werkt het handigst om in de buurt van zo'n punt even b.v. Google maps te gebruiken om naar het betreffende punt toe te navigeren. De TomTom leidt daarna vanzelf weer terug naar de route.

De geselecteerde camperplaatsen in deze route variëren van zeer eenvoudig tot vrij luxe. Uiteraard kunt u zelf kiezen voor een andere overnachtingsplaats, de campergids in de camper of de Campercontact-app geven hiervoor informatie. Op de meeste camperplaatsen moeten de overnachting, de elektriciteit en het water met behulp van automaten worden betaald. Veel van deze automaten accepteren alléén muntgeld, het is dus handig om veel muntgeld voor handen te hebben.

**Veel plezier met deze route**

# Handleiding TomTom

De TomTom start automatisch bij het aan zetten van het contact van de camper en gaat automatisch in slaapstand bij het uitschakelen van de camper.

Als de TomTom niet start gebruik dan de aan/uit knop op de achterzijde.

## Afmetingen camper instellen/controleren

- Kies "Menu" (knop links onder)
- Schuif pictogrammen naar links
  - Kies "Instellingen"
  - Kies "Mijn voertuig"
  - Kies "Type voertuig"
  - Kies "Camper (licht)"
    - Kies pijltje terug
- Stel afmetingen en gewicht in
  - Kies pijltje terug (3x)

## Tijdens de route de kaart bekijken

- Kies pijltje aan de linker zijde
- Je kunt in- en uitzoomen en schuiven op de gebruikelijke wijze

## Terug van de kaart naar de route

- Kies pijltje aan de linker zijde
- Klik 1x op min teken (-) aan de linker zijde voor meer overzicht

## Route stoppen

- Kies de menuknop (knop links onder met drie puntjes)
  - Kies "Huidige track"
  - Kies "Wis track"

## Route starten

- Kies "Menu" (knop links onder)
  - Kies "Mijn routes"
- Kies de gewenste route (met de pijltoetsen aan rechter zijde kun je schuiven)
  - Kies "Rijd"
  - Kies "Dichtstbijzijnde punt (dus niet "Beginpunt")"
    - Kies "Rijden maar ..."
- Klik 1x op min teken (-) aan de linker zijde voor meer overzicht

# Dag 1 - 93 km

Naar Wohnmobilpark Haltern am See, Hullerner Strasse 45-49, 45721 Haltern am See.

## Misschien interessant:

- Na ongeveer 59 km: Burcht Gemen, Schloßplatz 1, 46325 Borken
- Na ongeveer 82 km: Naturwildpark Granat, Granatstraße 626, 45721 Haltern am See.
- Na ongeveer 84 km: Amusement park Ketteler Hof, Rekener Str. 234, 45721 Haltern am See.
- In Haltern am See: De Halterner Stausee met o.a. bootverhuur.
- In Haltern am See: Overdekt zwembad direct naast de camperplaats.



**Burcht Gemen**



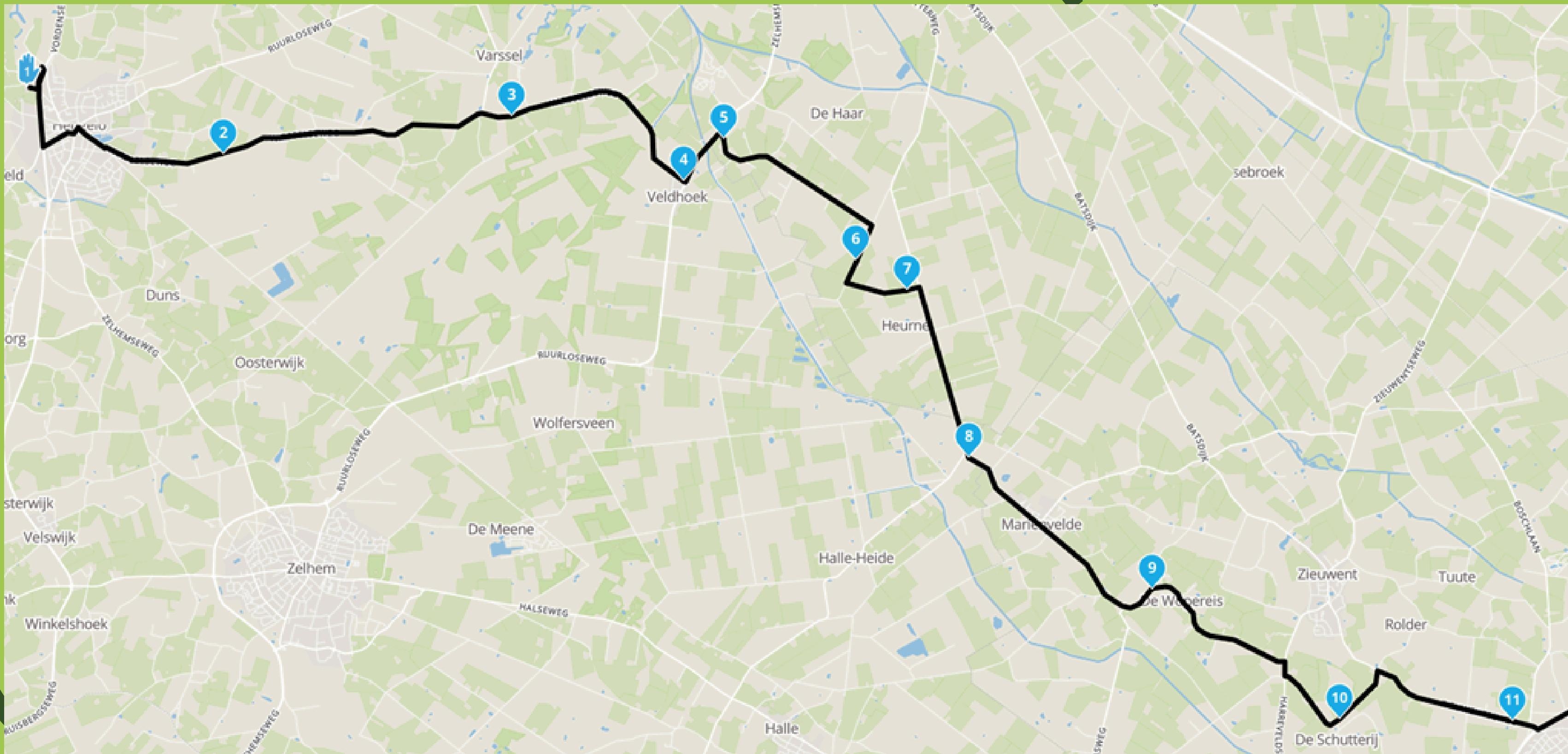
**Amusement park  
Ketteler Hof**

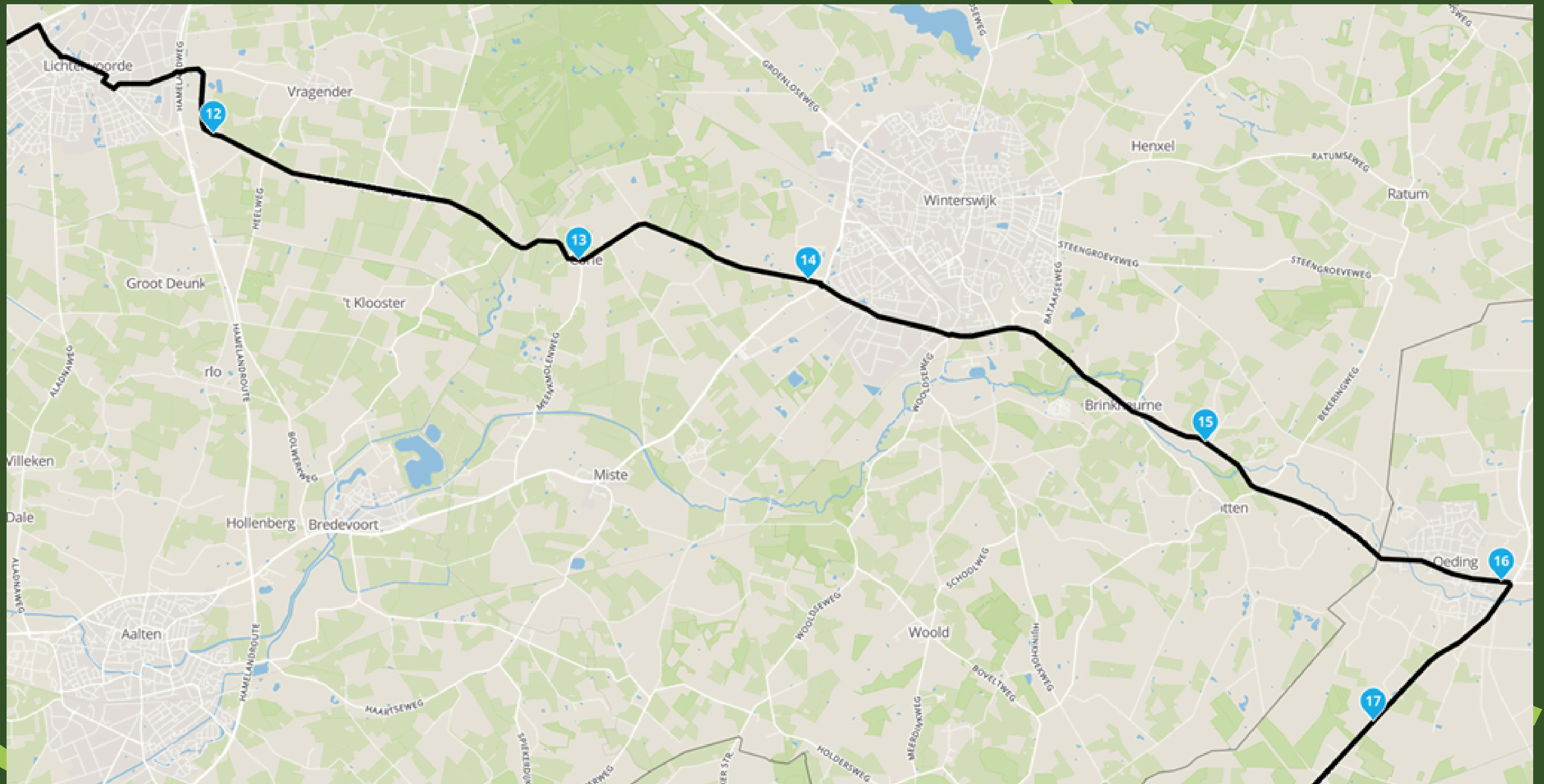


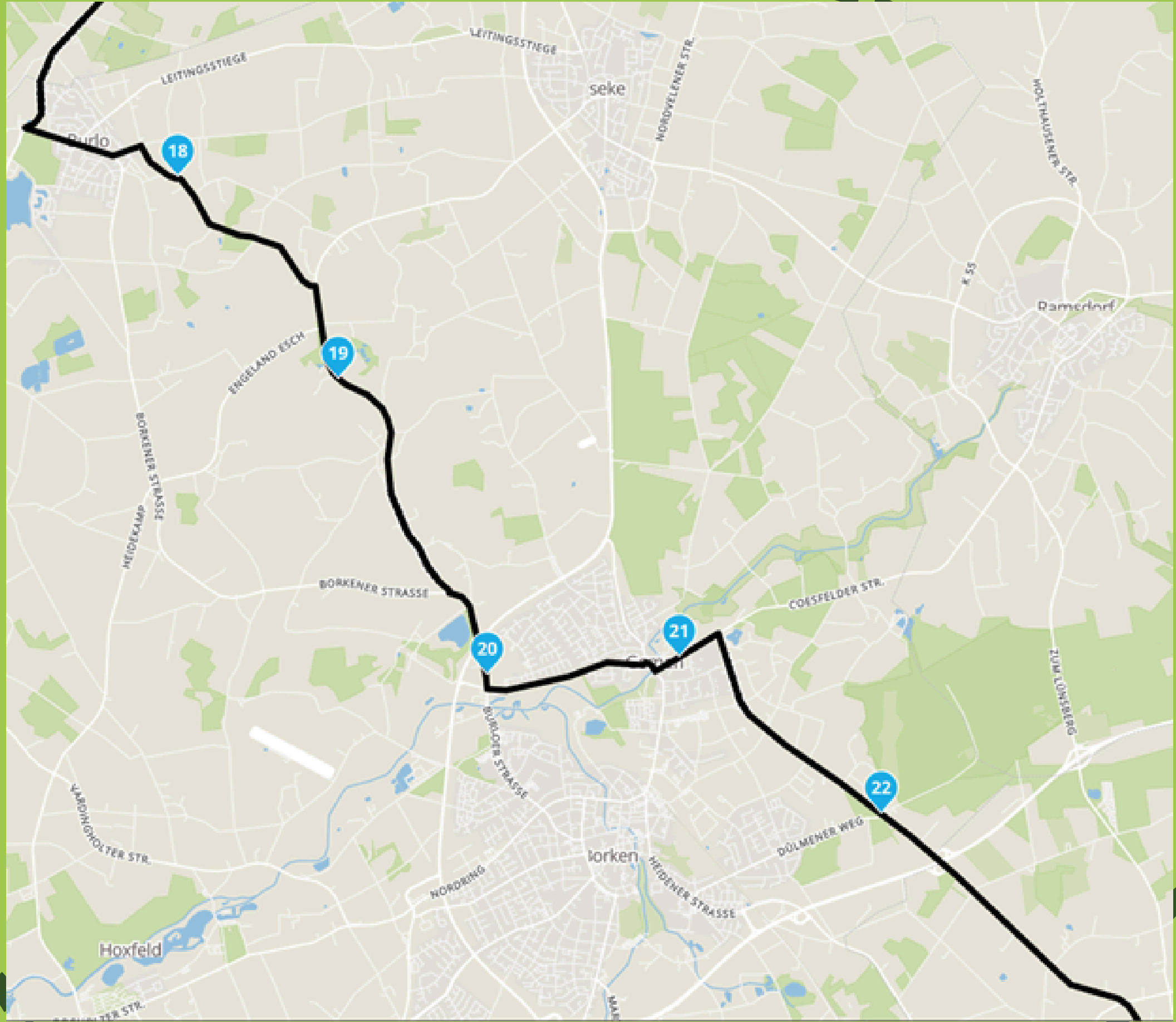
**Haltern am See**

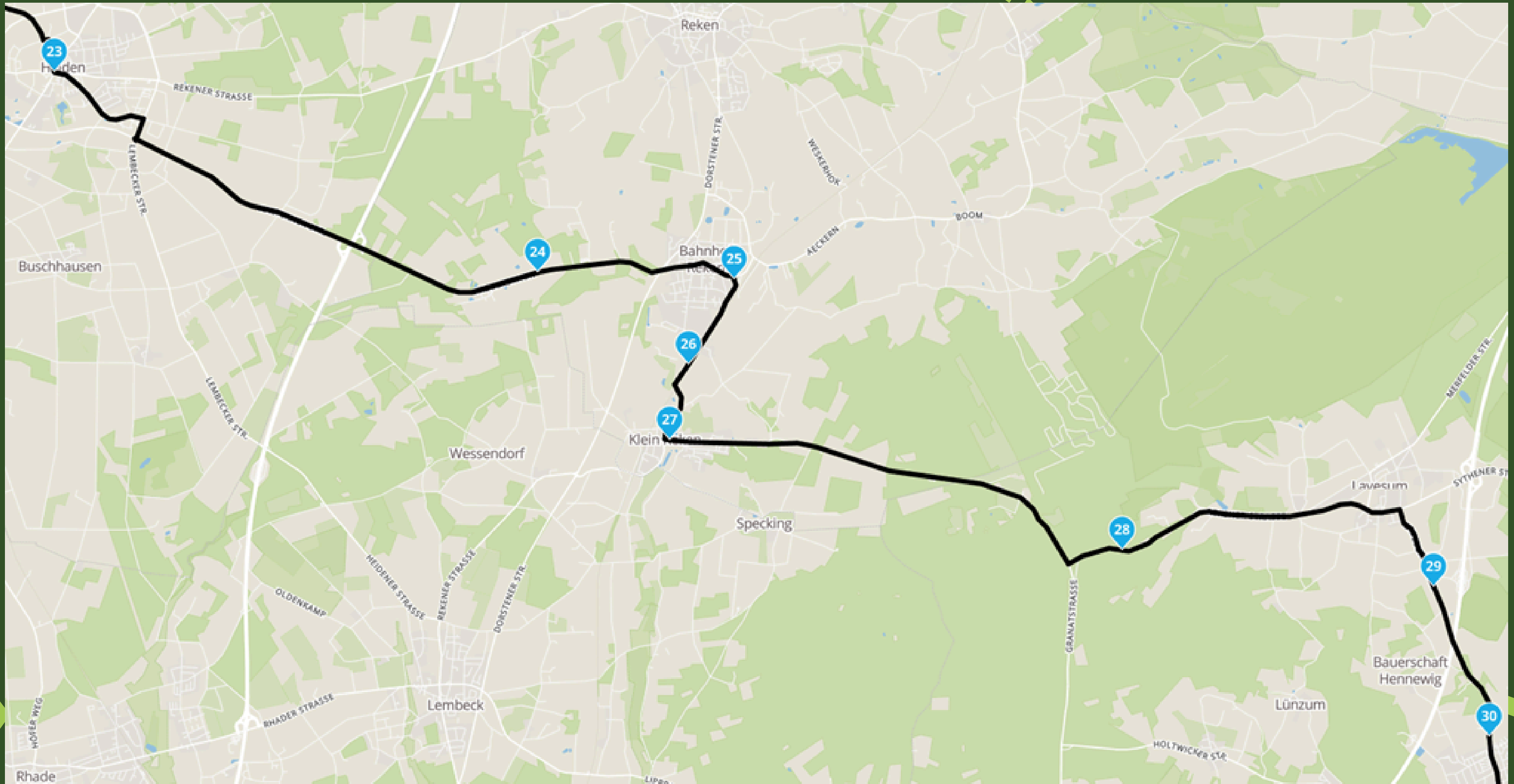


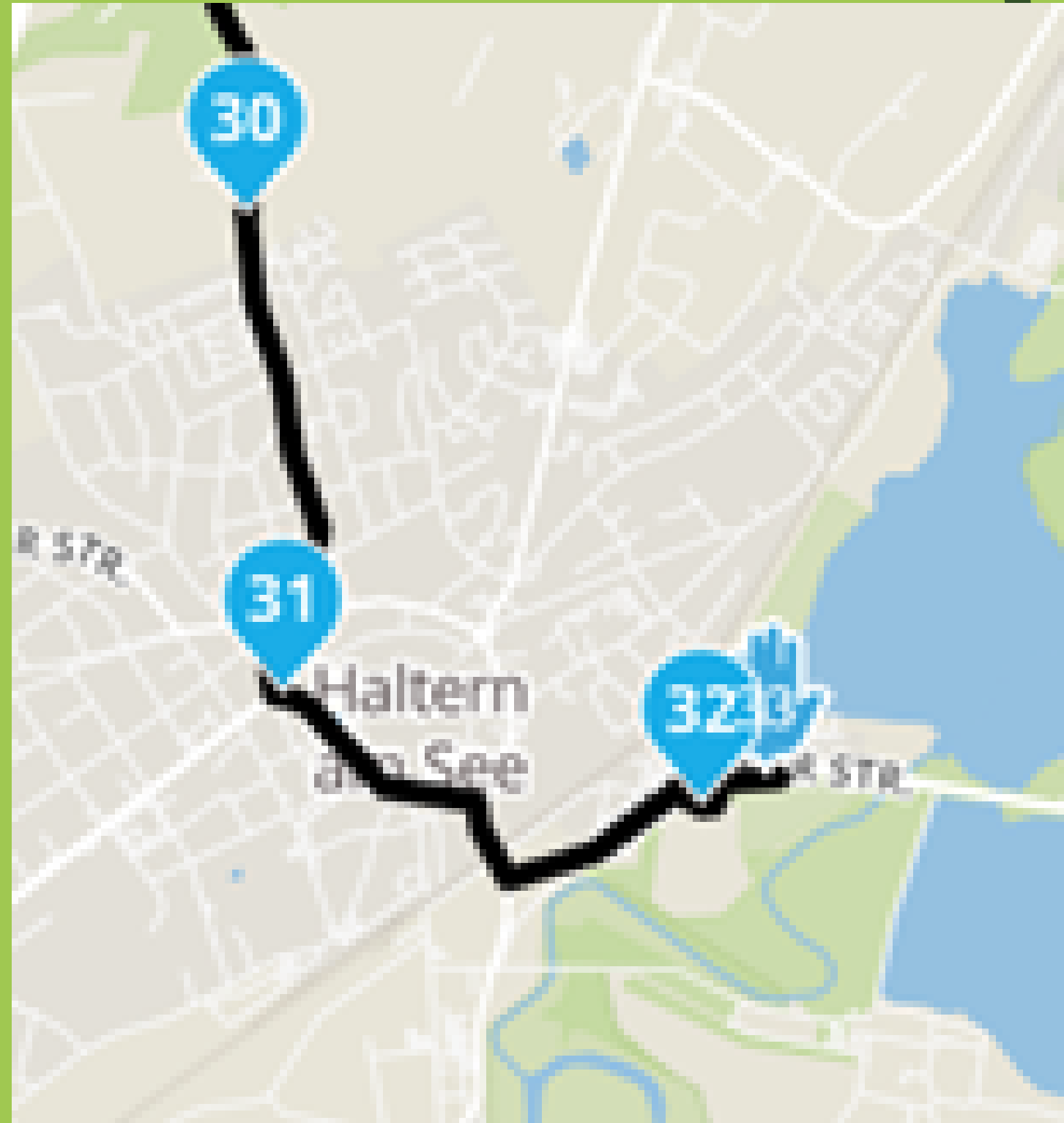
**Naturwildpark Granat**














**Schlossmühle  
Lippholthausen**



**Felsenmeer Hemer**



**Sauerlandpark Hemer**



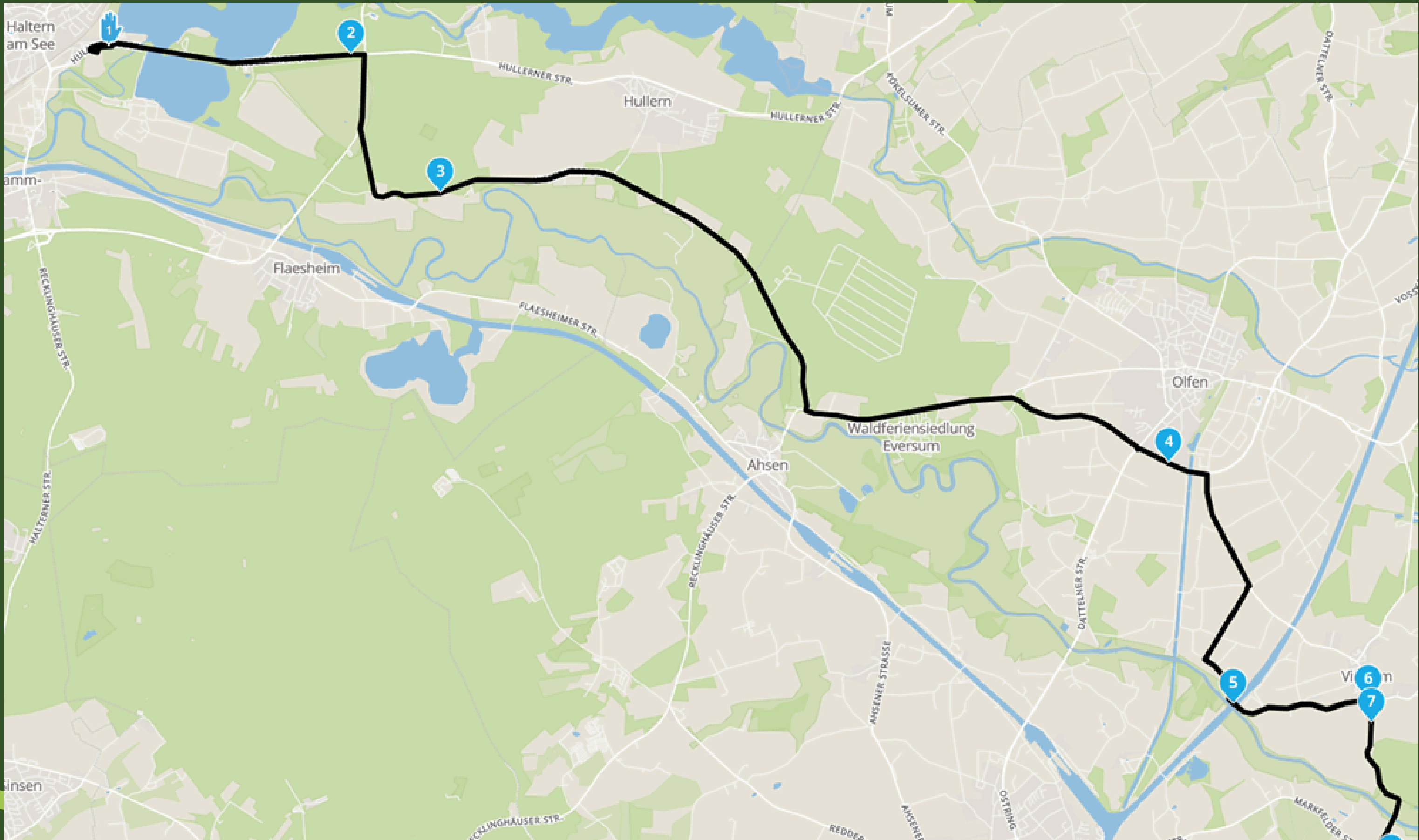
**Sauerlandpark Hemer**

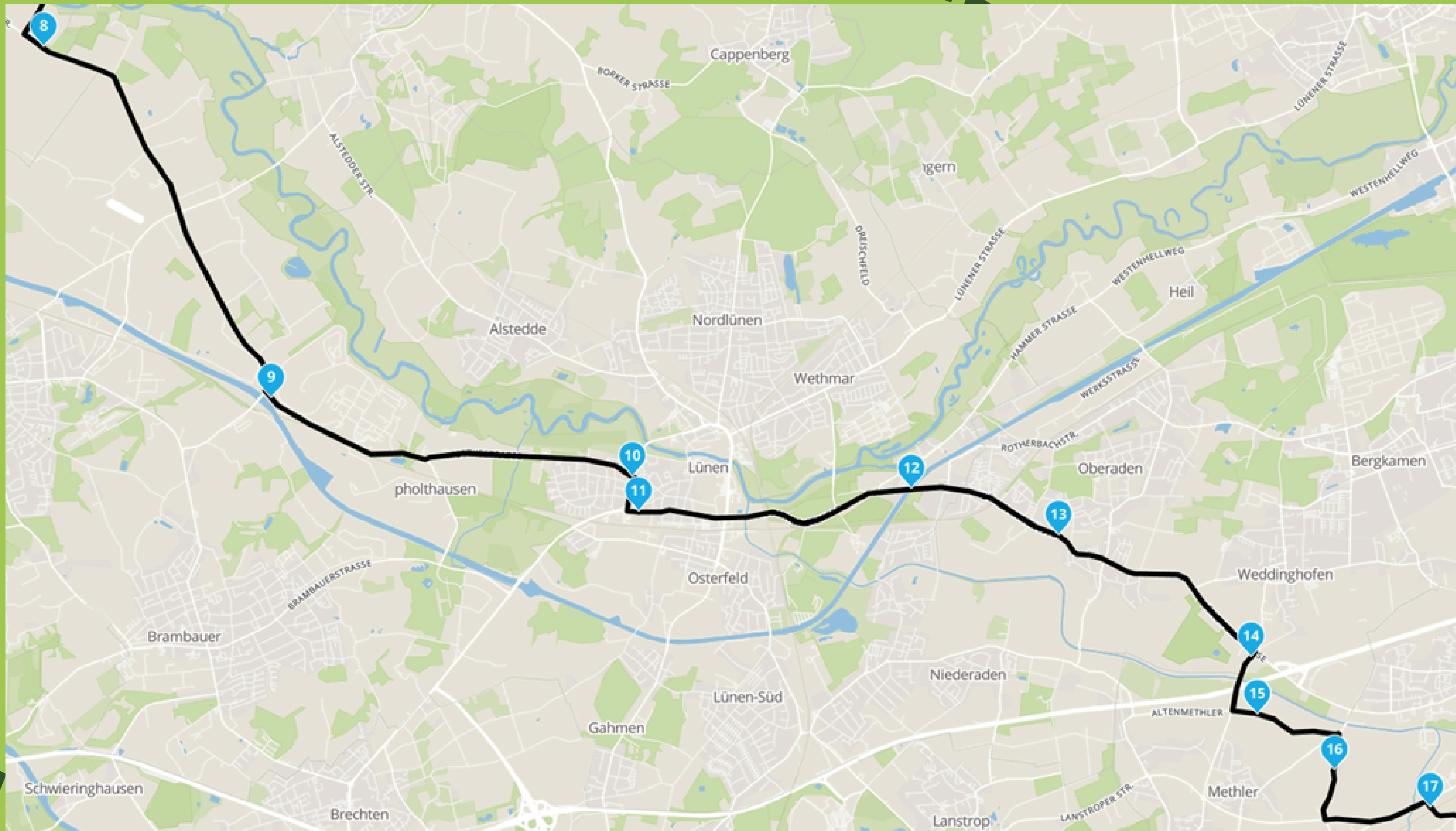
## Dag 2 – 81 km

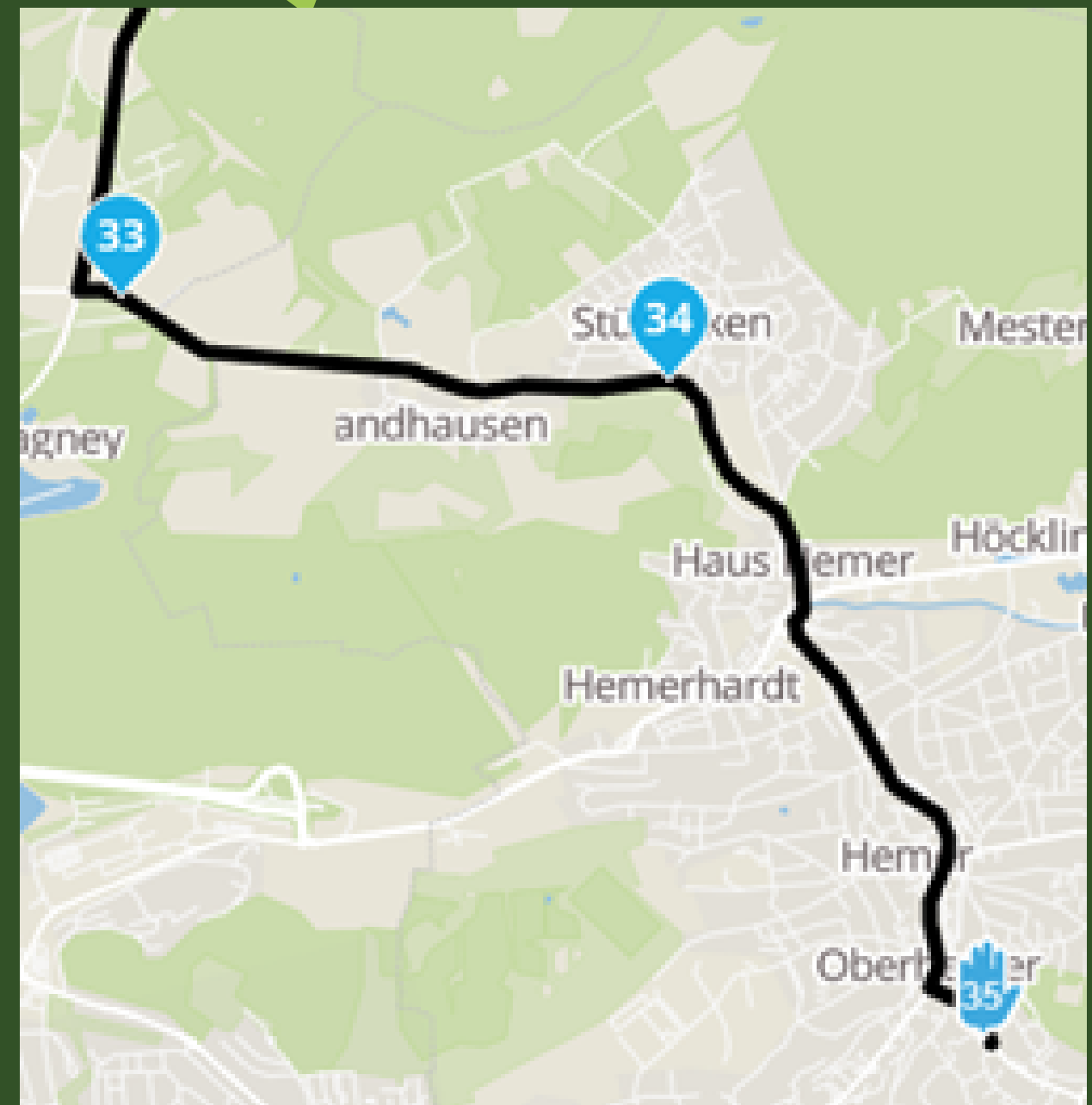
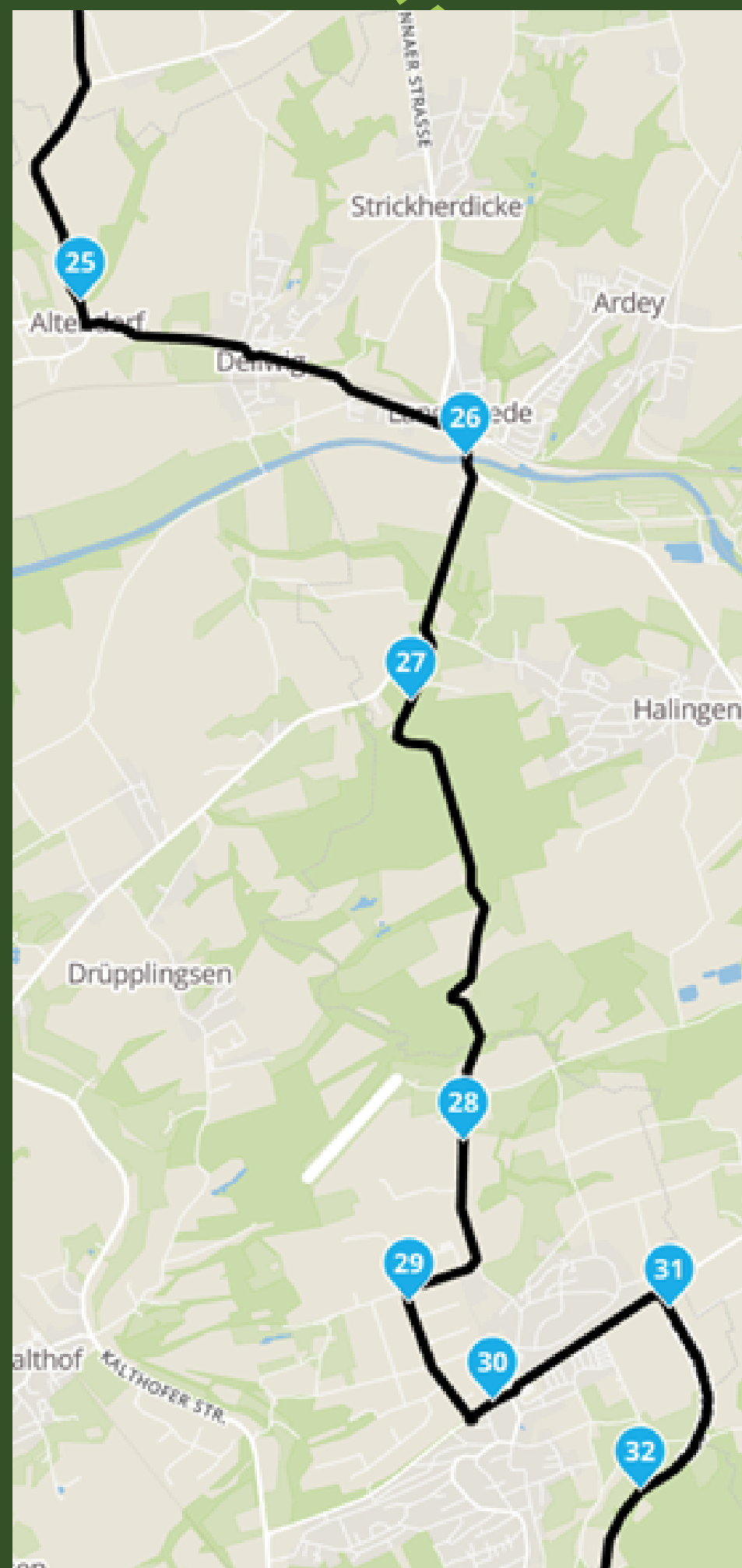
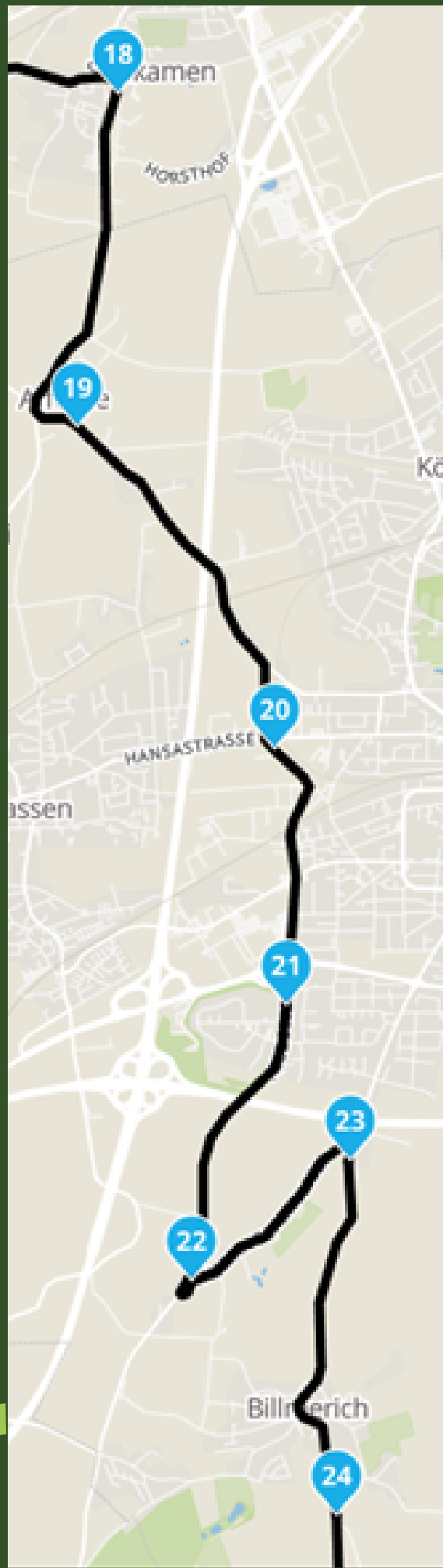
Naar Wohnmobil Stellplatz Hemer,  
Hönnetalstraße 20, 58675 Hemer.

### Misschien interessant:

- Na ongeveer 30 km: Schlossmühle Lippholthausen, Mühlenweg 1, 44536 Lünen
- In Hemer: Felsenmeer, Deilinghofer Str., 58675 Hemer.
- In Hemer: Sauerlandpark Hemer, Nelkenweg 5-7, 58675 Hemer.










**Attahöhle**



**Biggetalsperre**



**Aussichtsplattform  
Biggeblick**



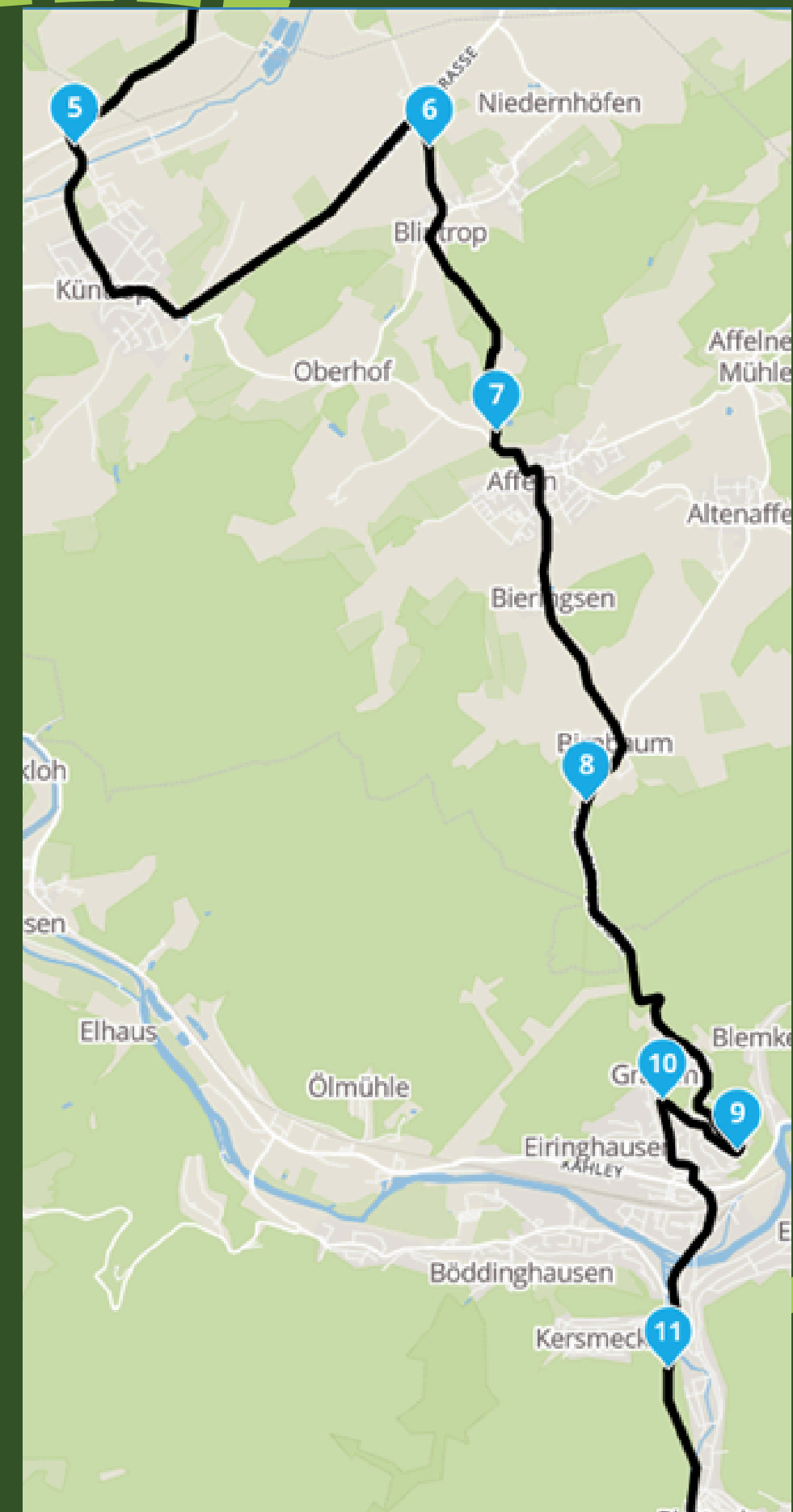
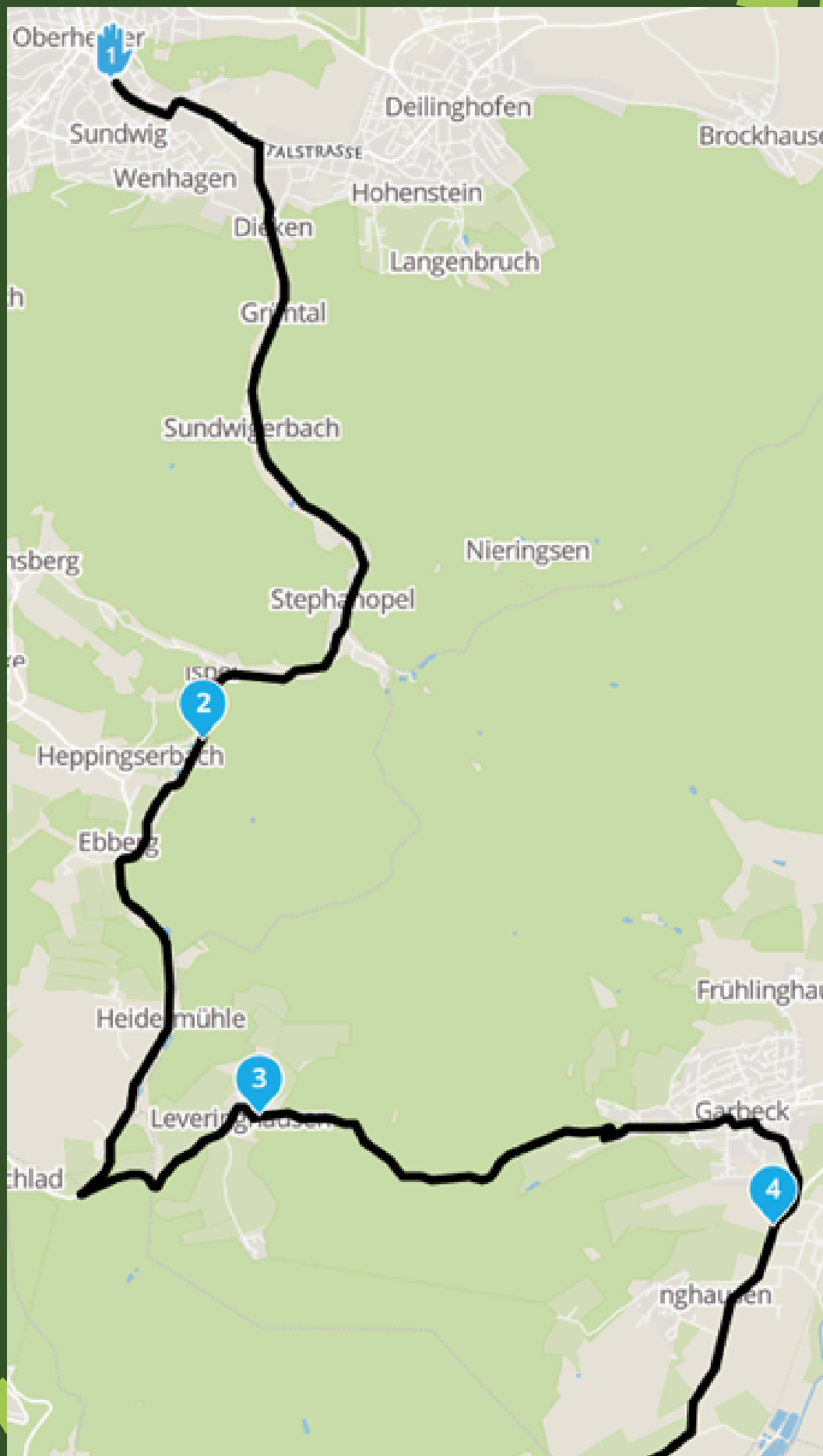
**Siegen**

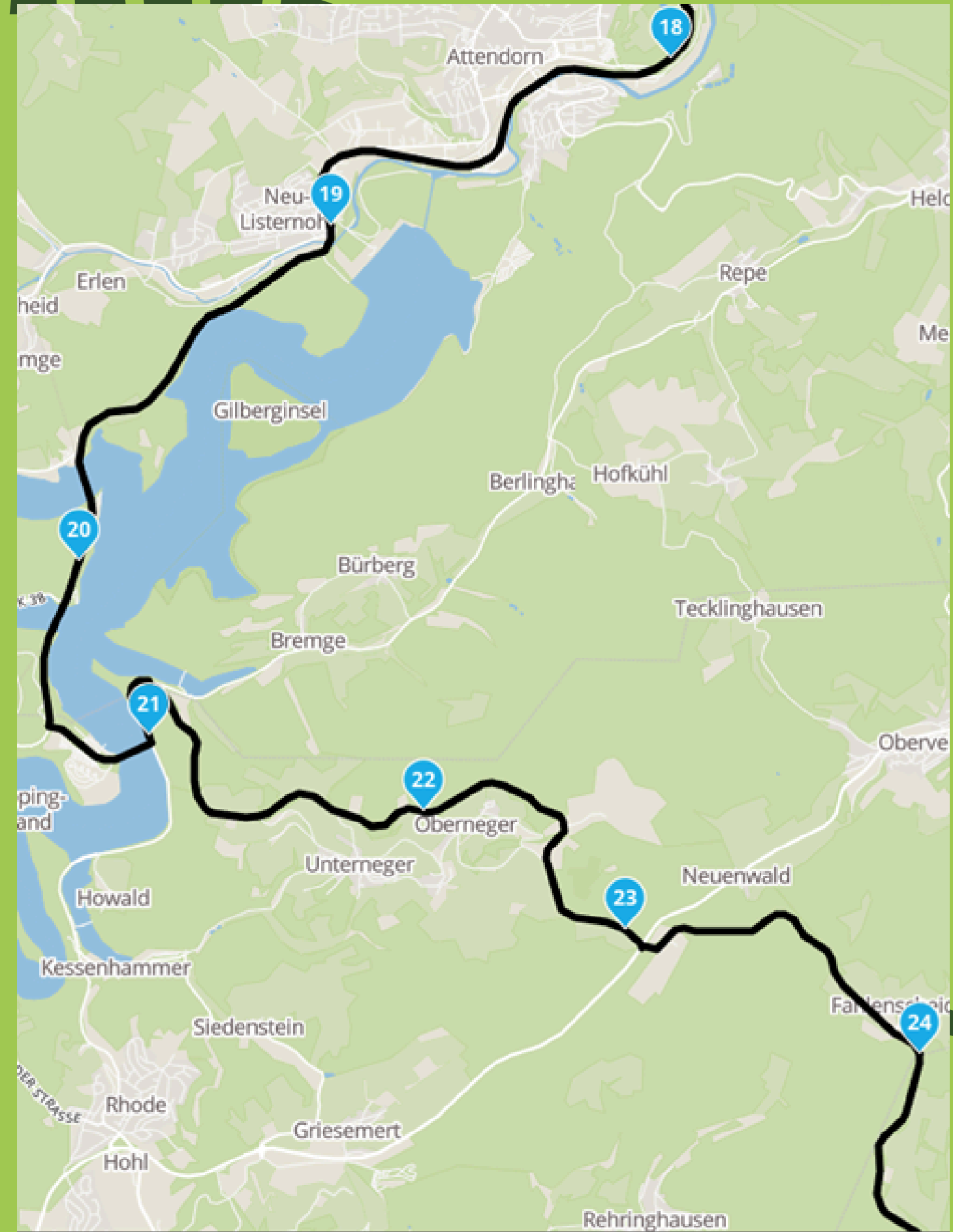
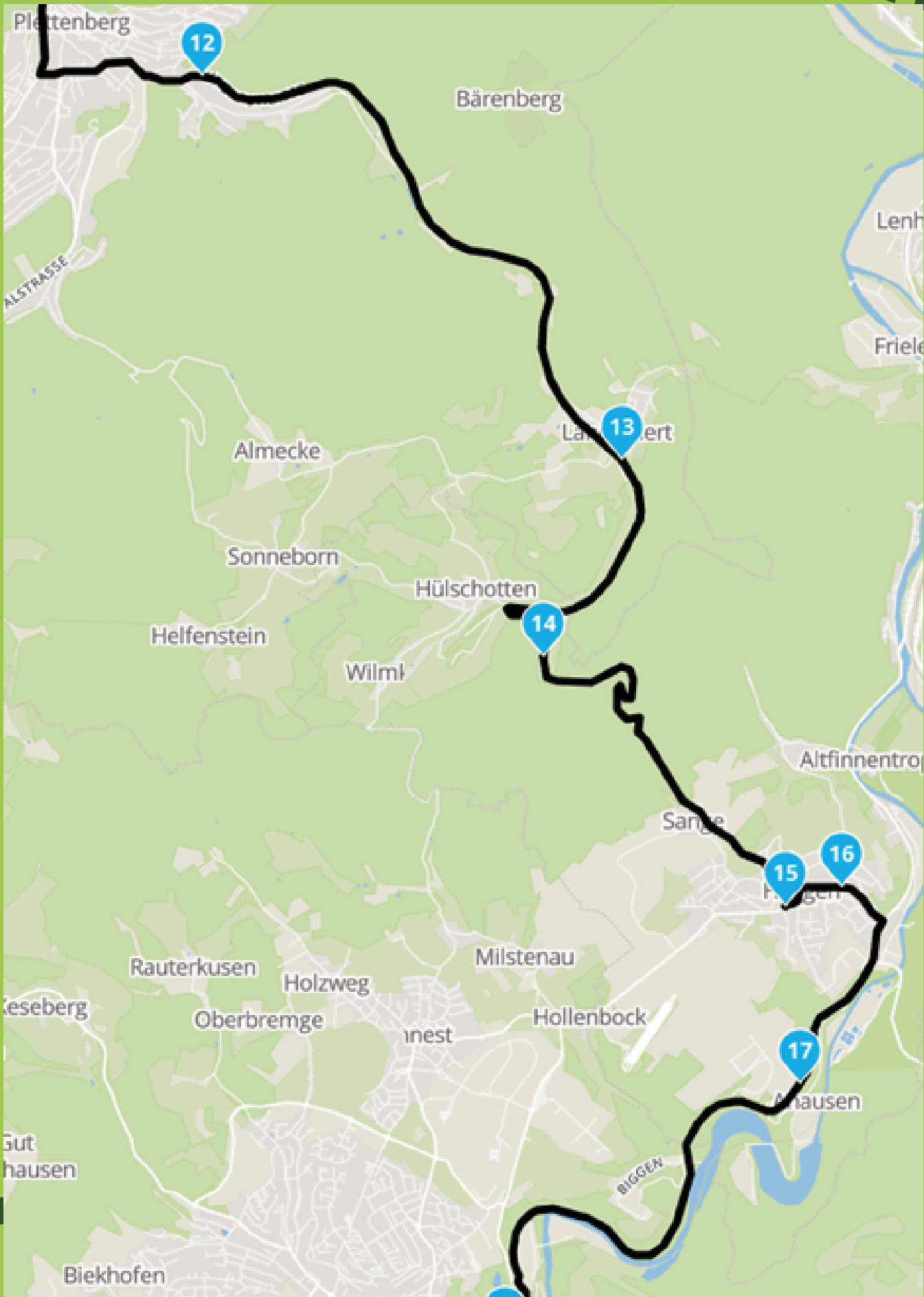
## Dag 3 – 107 km

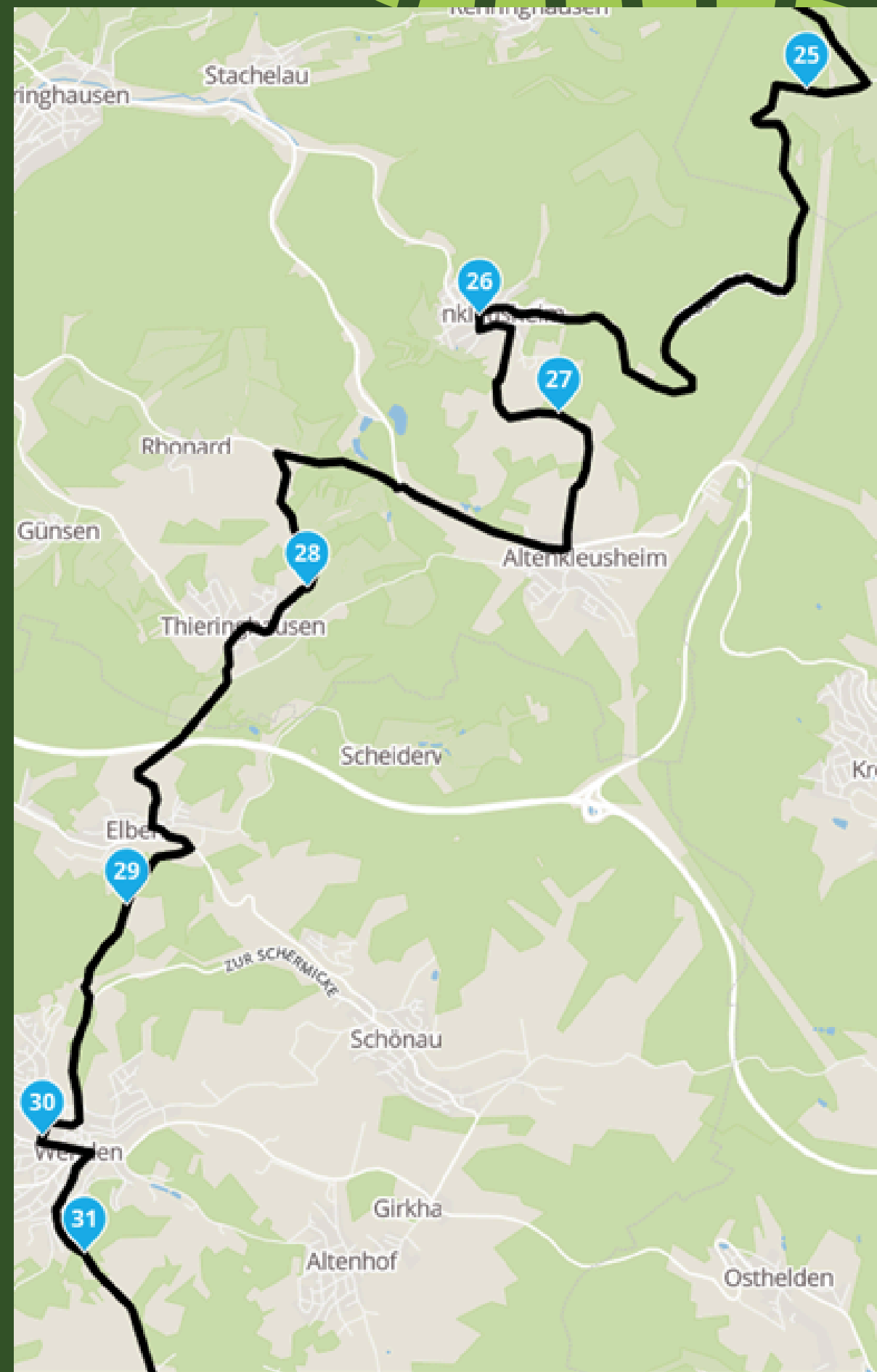
Naar Parking An der Alche, Freudenberger  
Strasse 61, 57072 Siegen

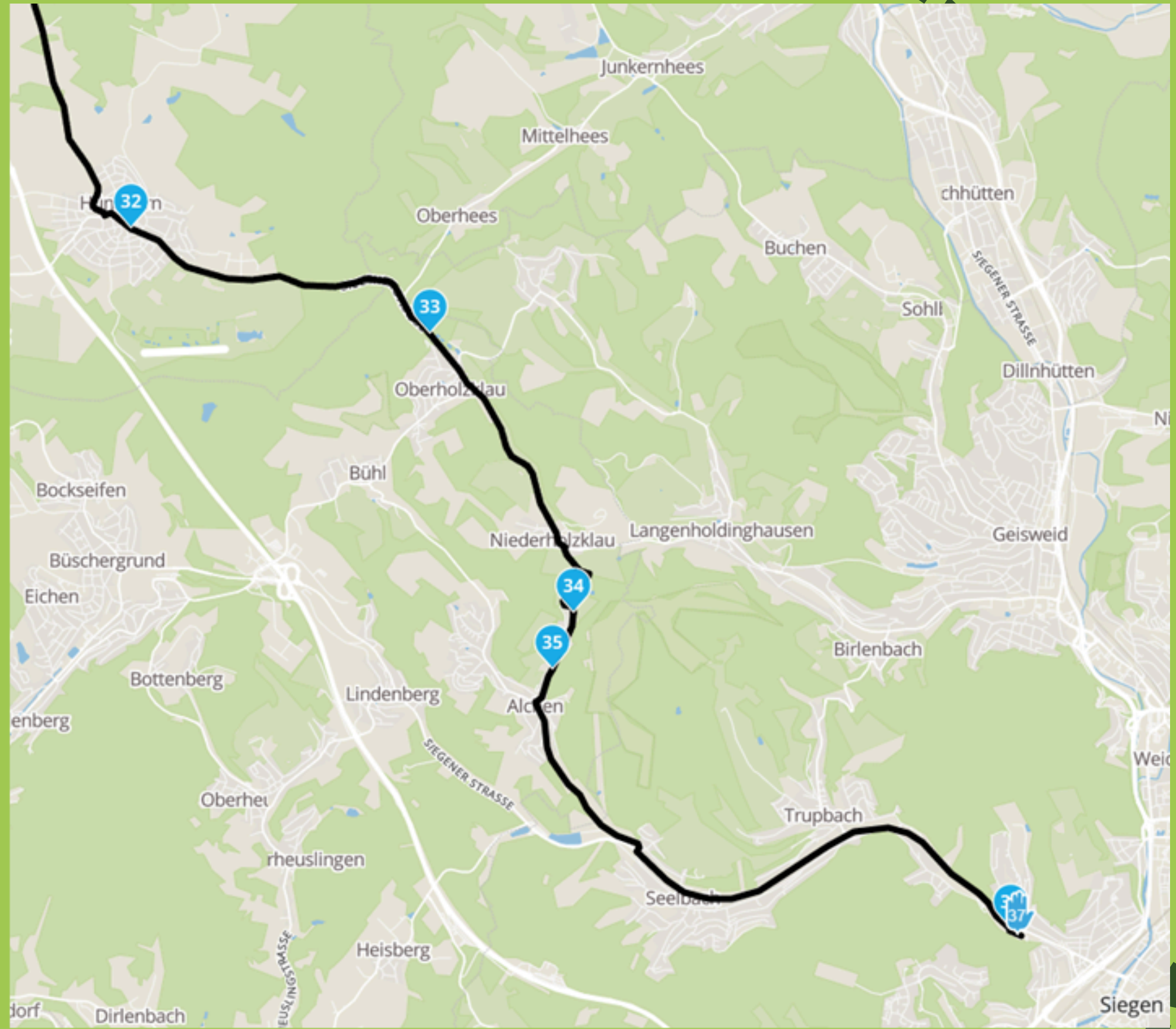
### **Misschien interessant:**

- Na ongeveer 52 km: Attahöhle, Finnentroper Str. 39, 57439 Attendorn
- Na ongeveer 53 km: Aussichtsplattform Biggeblick, Waldenburger Bucht 11, 57439 Attendorn
- Na ongeveer 55 km: Biggetalsperre, Biggeweg 7A, 57439 Attendorn
- In Siegen: Altstadt, diverse musea











**Camperplaats Am Rhein**



**Koblenz**



**Ehrenbreitstein Koblenz**



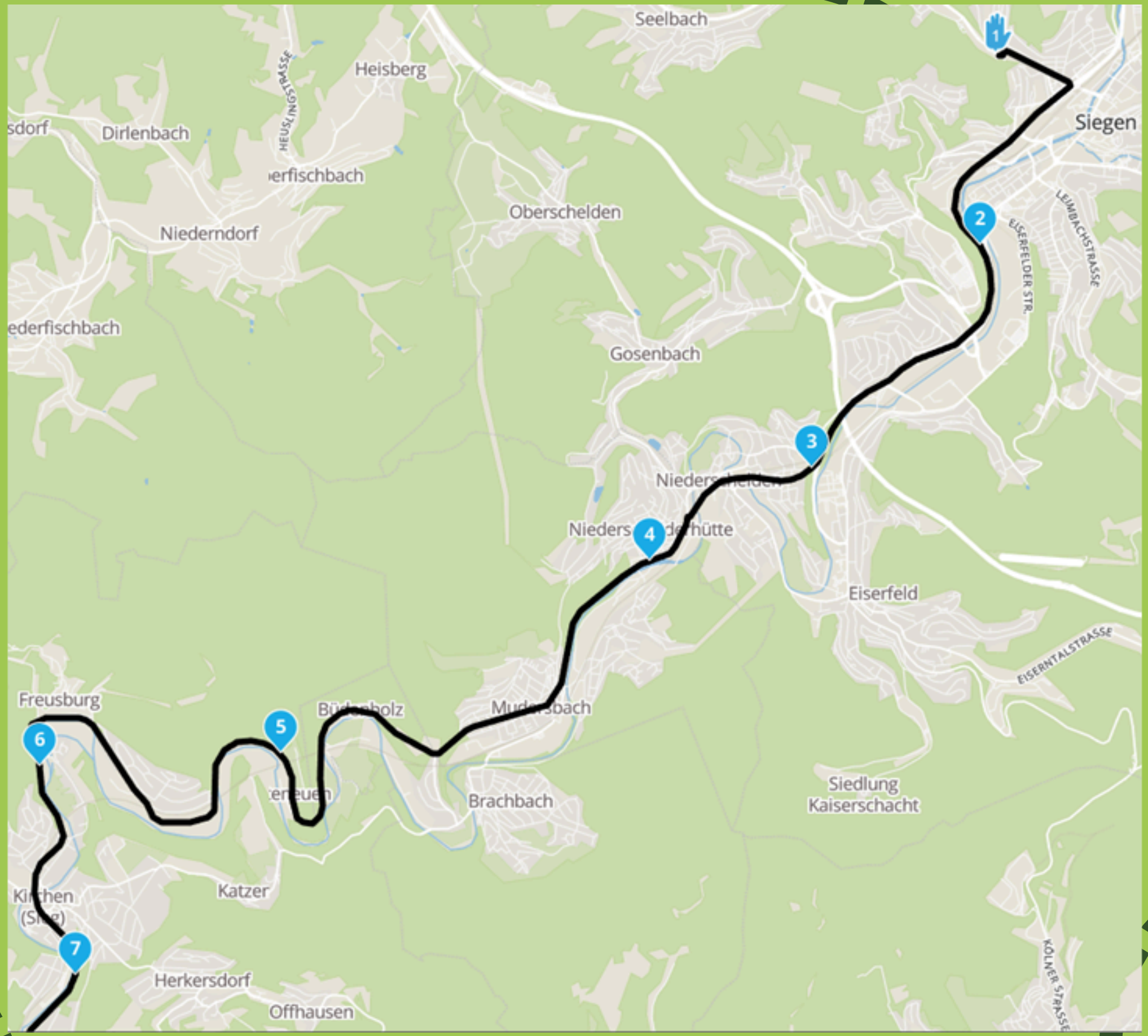
**Koblenz Seilbahn**

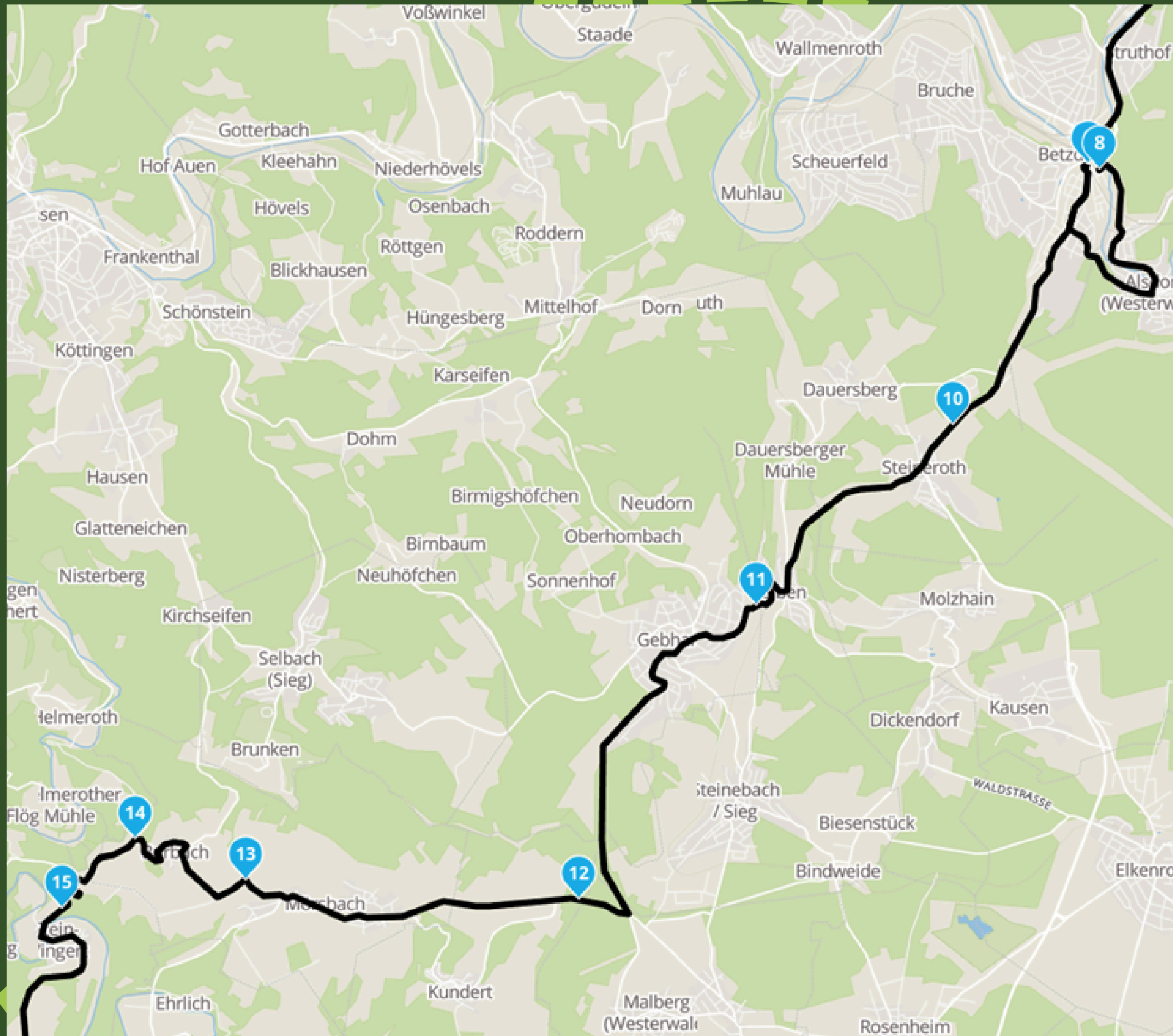
## Dag 4 – 99 km

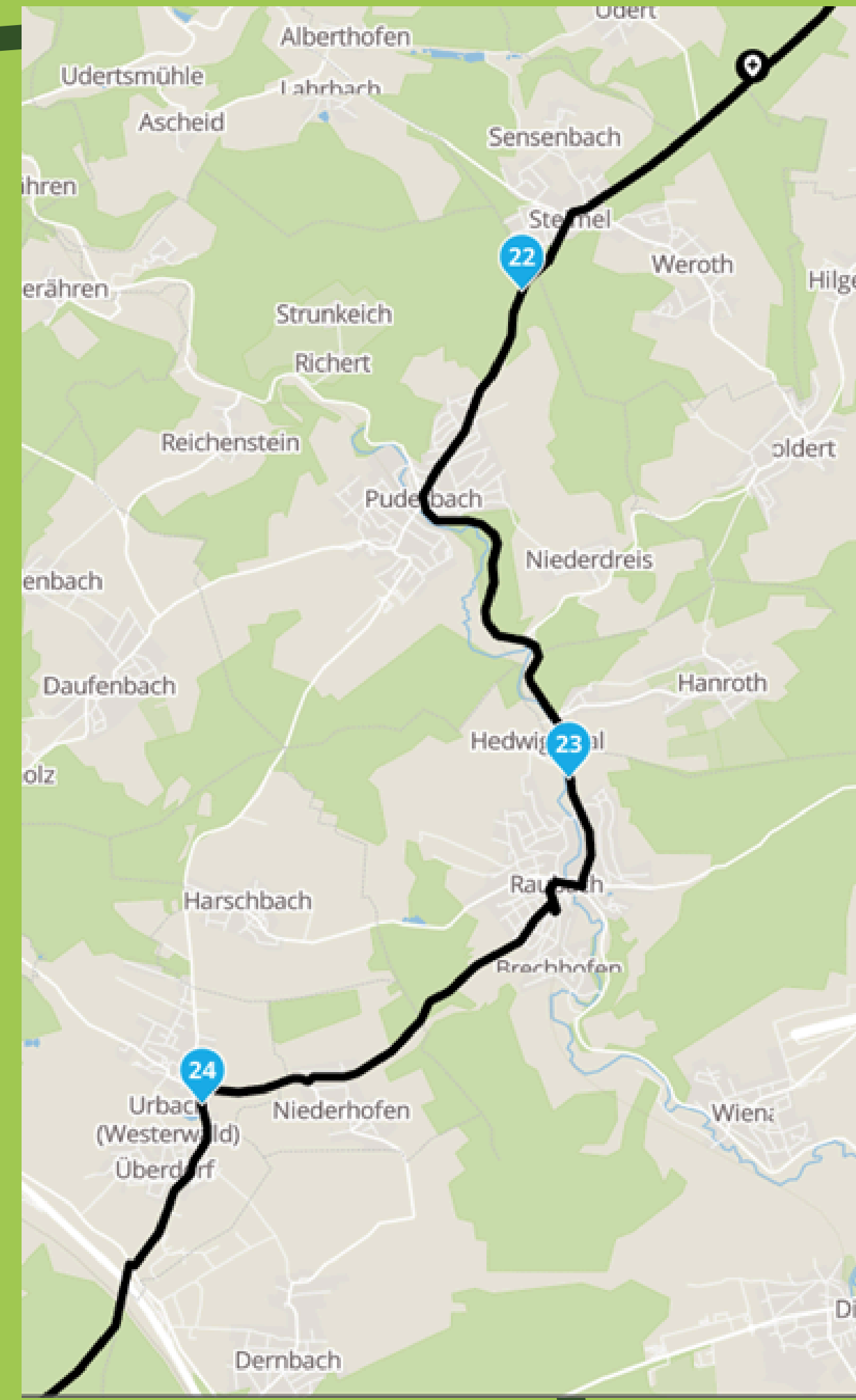
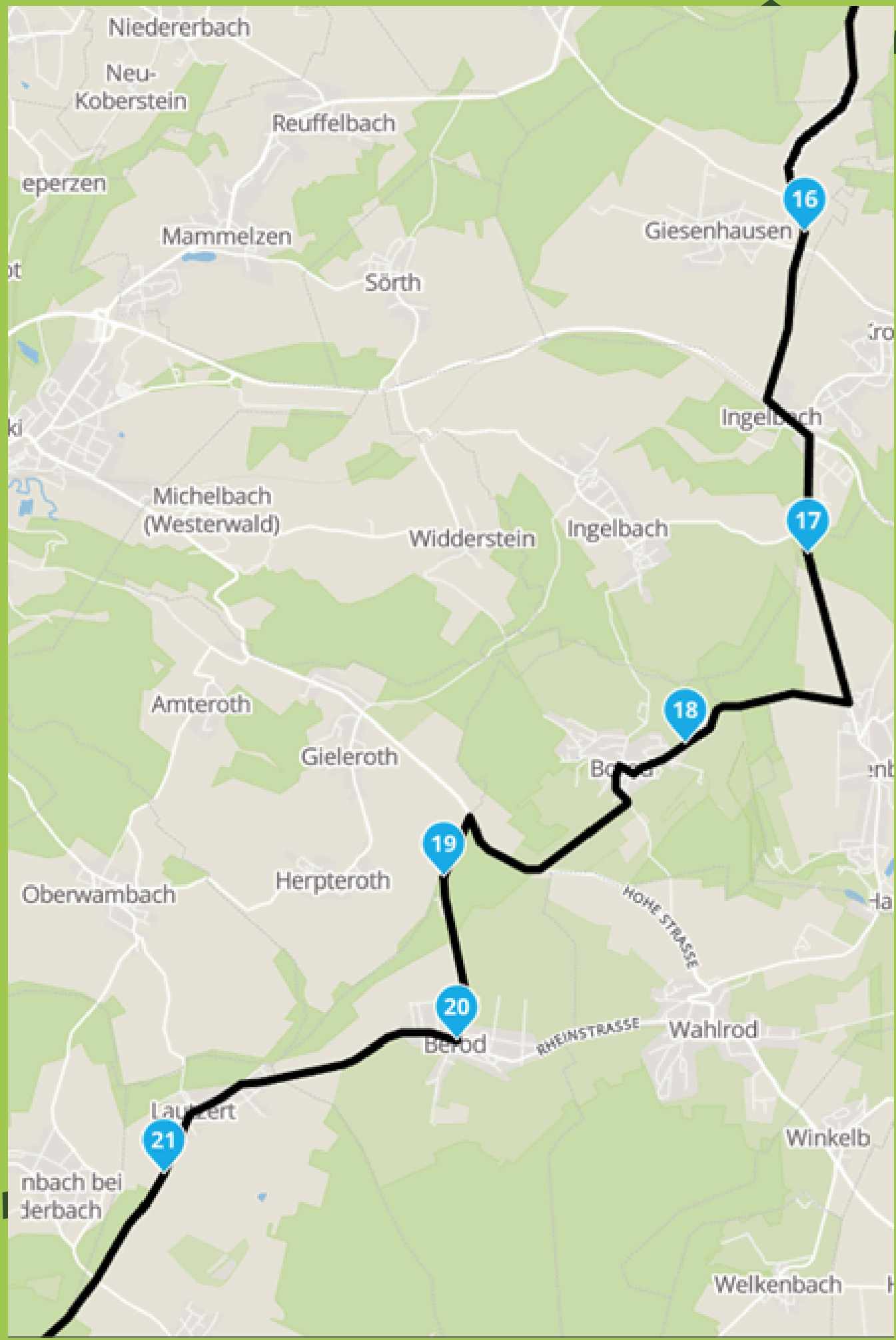
Naar camperplaats Am Rhein, Kaltenengerser Straße (nabij nr. 3), 56220, Urmitz

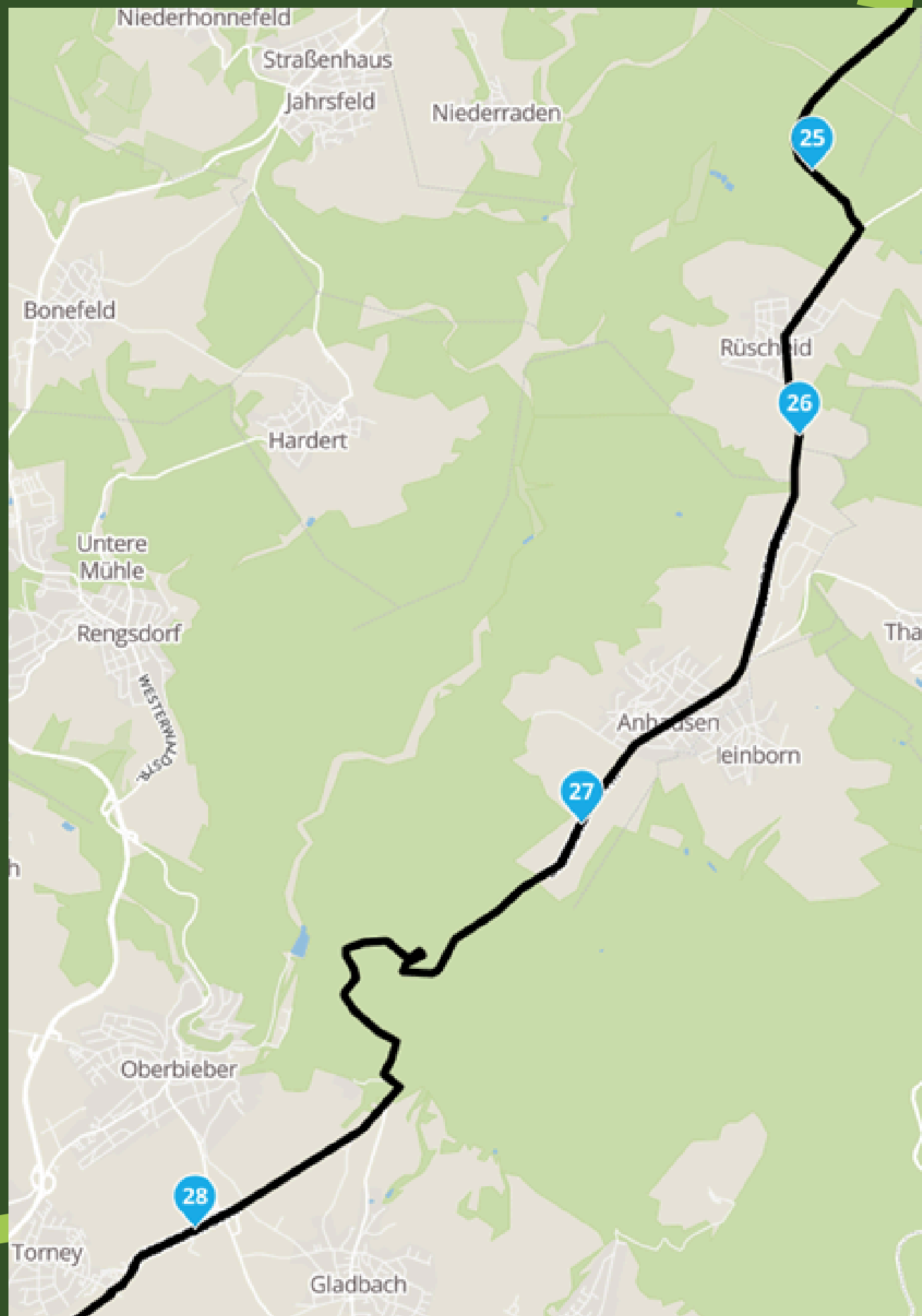
### Misschien interessant:

- In Urmitz: Naar het centrum van Koblenz:
- Met de fiets: 12 km
- Met de trein: Station Urmitz Rheinbrücke (6 minuten lopen vanaf camperplaats)
- In Koblenz: Met de Koblenz Seilbahn (Rheinstraße 6, 56068 Koblenz) naar Festung Ehrenbreitstein











**Burg Thurant**



**Burg Eltz**



**Hängeseilbrücke  
Geierlay**



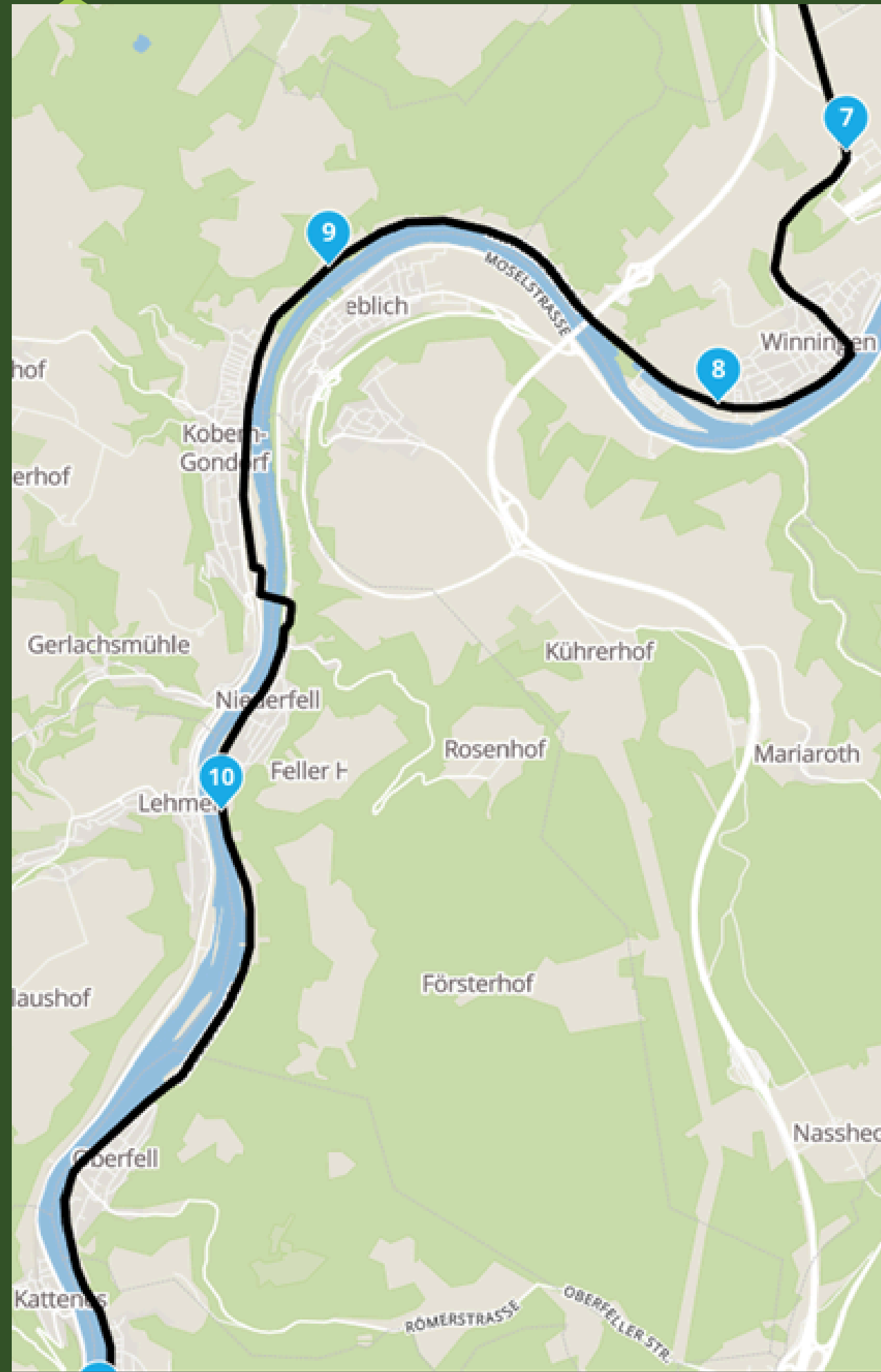
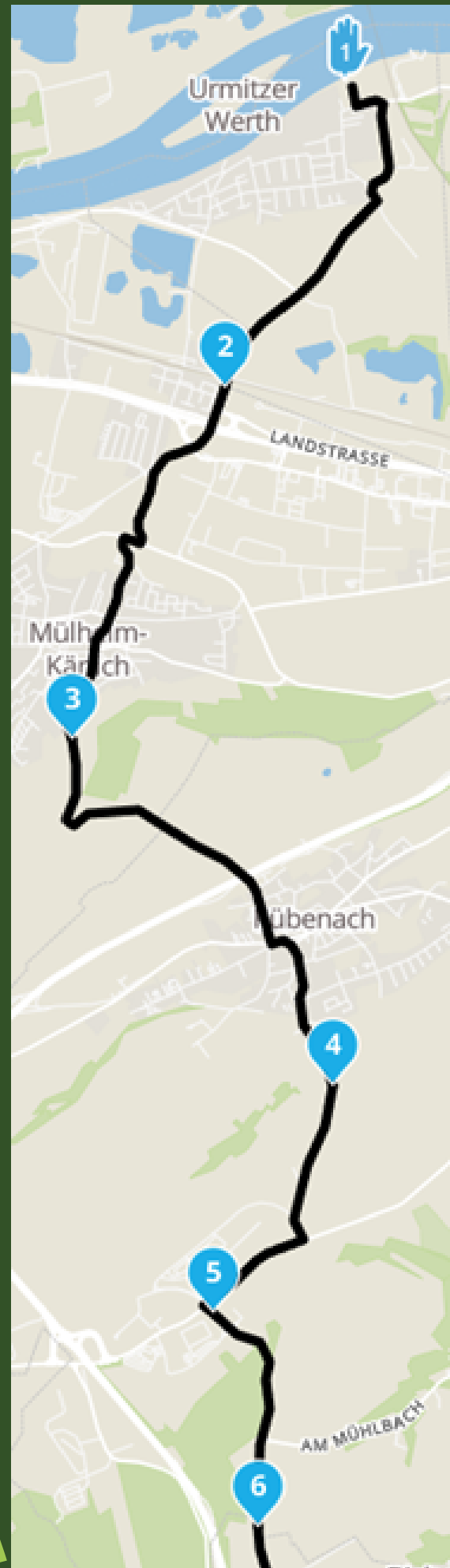
**Cochem**

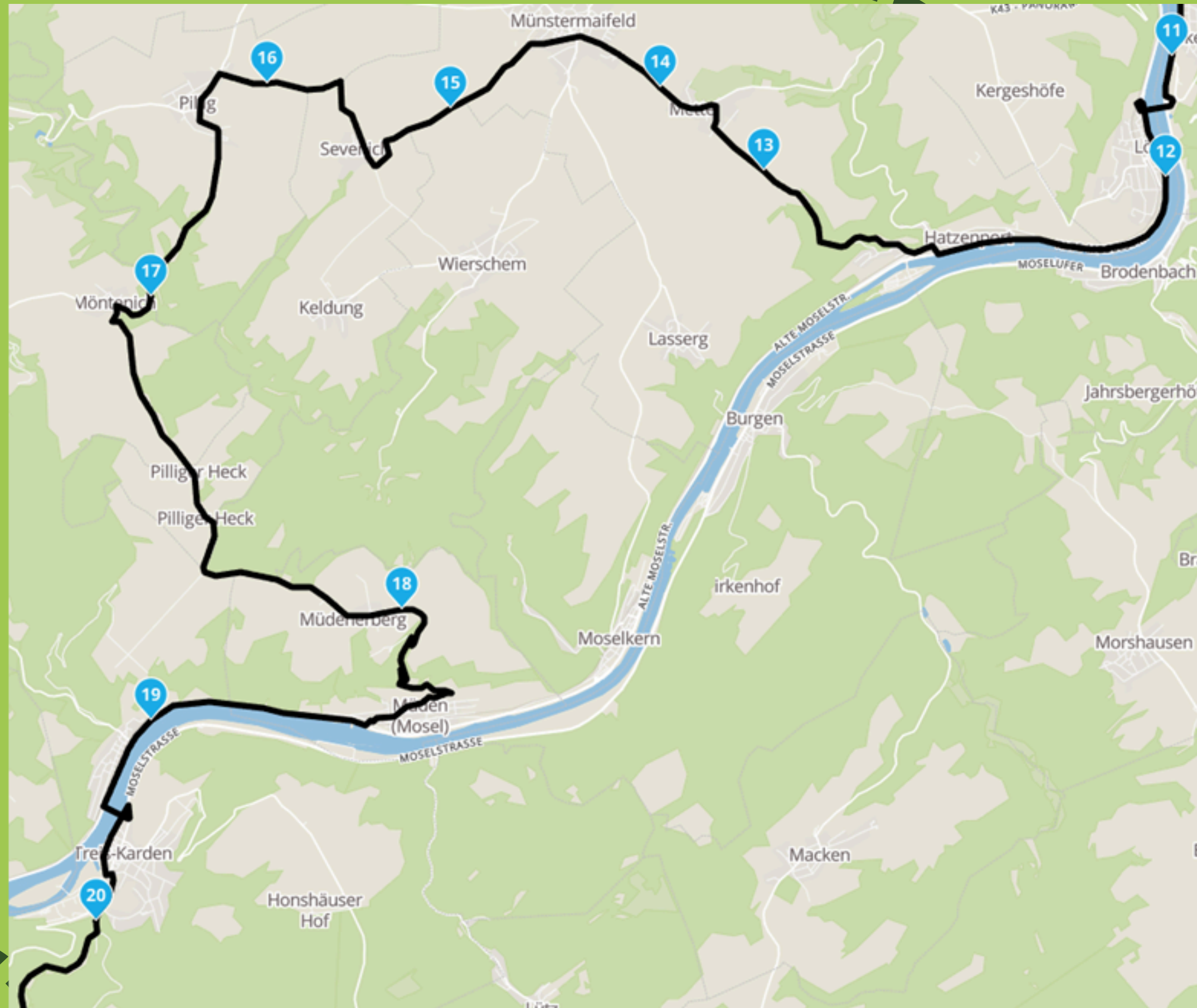
## Dag 5 – 89 km

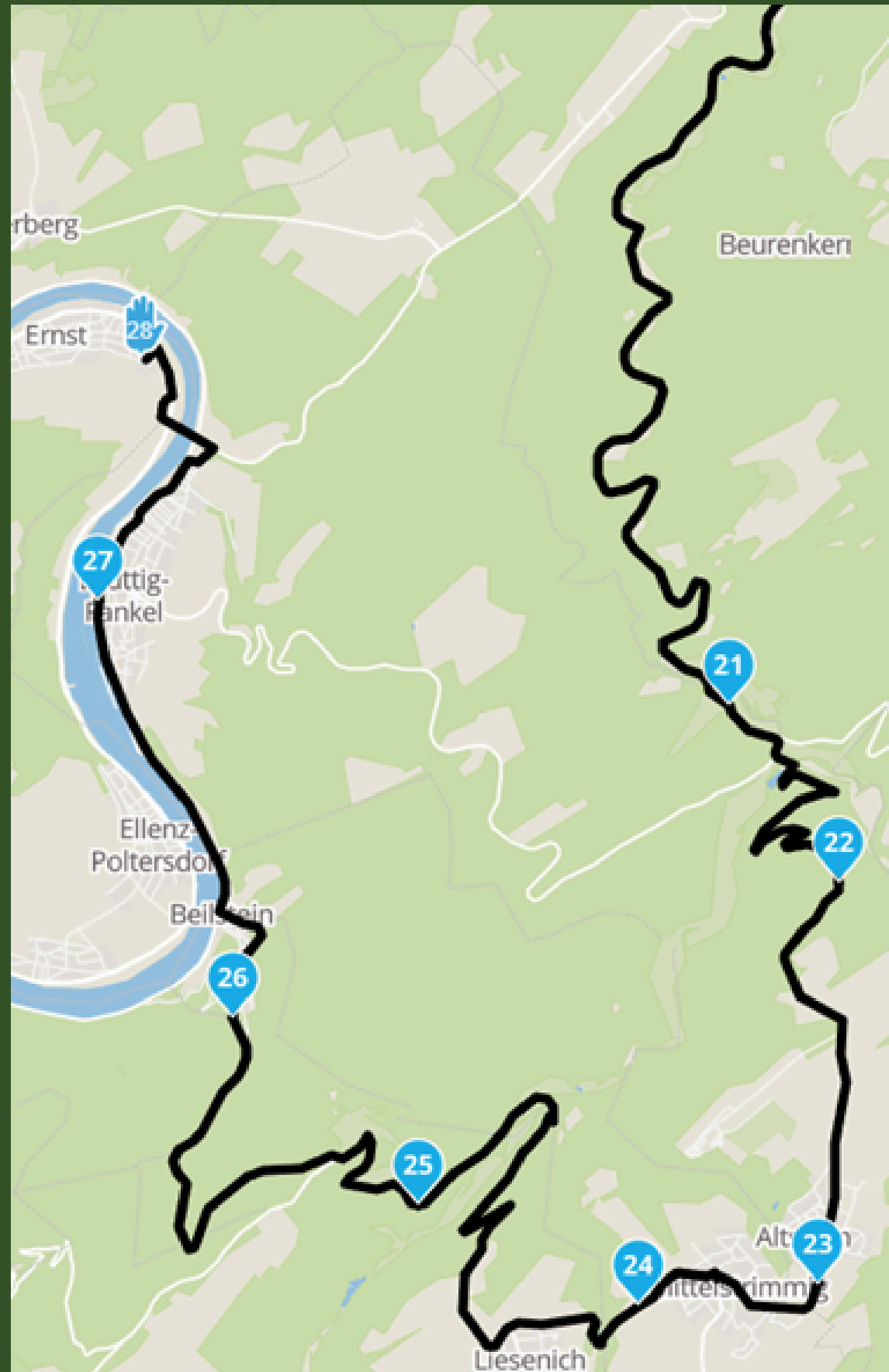
Naar camperplaats Im Weinberg,  
Weingartenstrasse 106, 56814 Ernst

### Misschien interessant:

- Na ongeveer 13 km: Uitzichtspunt over de Moezel (Hexenhugel) (Richting Flugplatz volgen)
- Na ongeveer 28 km: Kasteelruïne Burg Thurant in Alken
- Na ongeveer 38 km: Burg Eltz, Burg Eltz Strasse 1, 56294 Wierschem
- Na ongeveer 67 km: Hängeseilbrücke Geierlay bij Mörsdorf (wandeling naar/over 360 meter lange hangbrug)
- In Ernst: Op 6 km: Cochem met o.a. de Reichsburg









**Weinmuseum  
Schlagkamp-Desoye**



**Camont Klettersteig**



**Pulvermaar Gillenfeld**



**Elfengrotte Bad Bertrich**

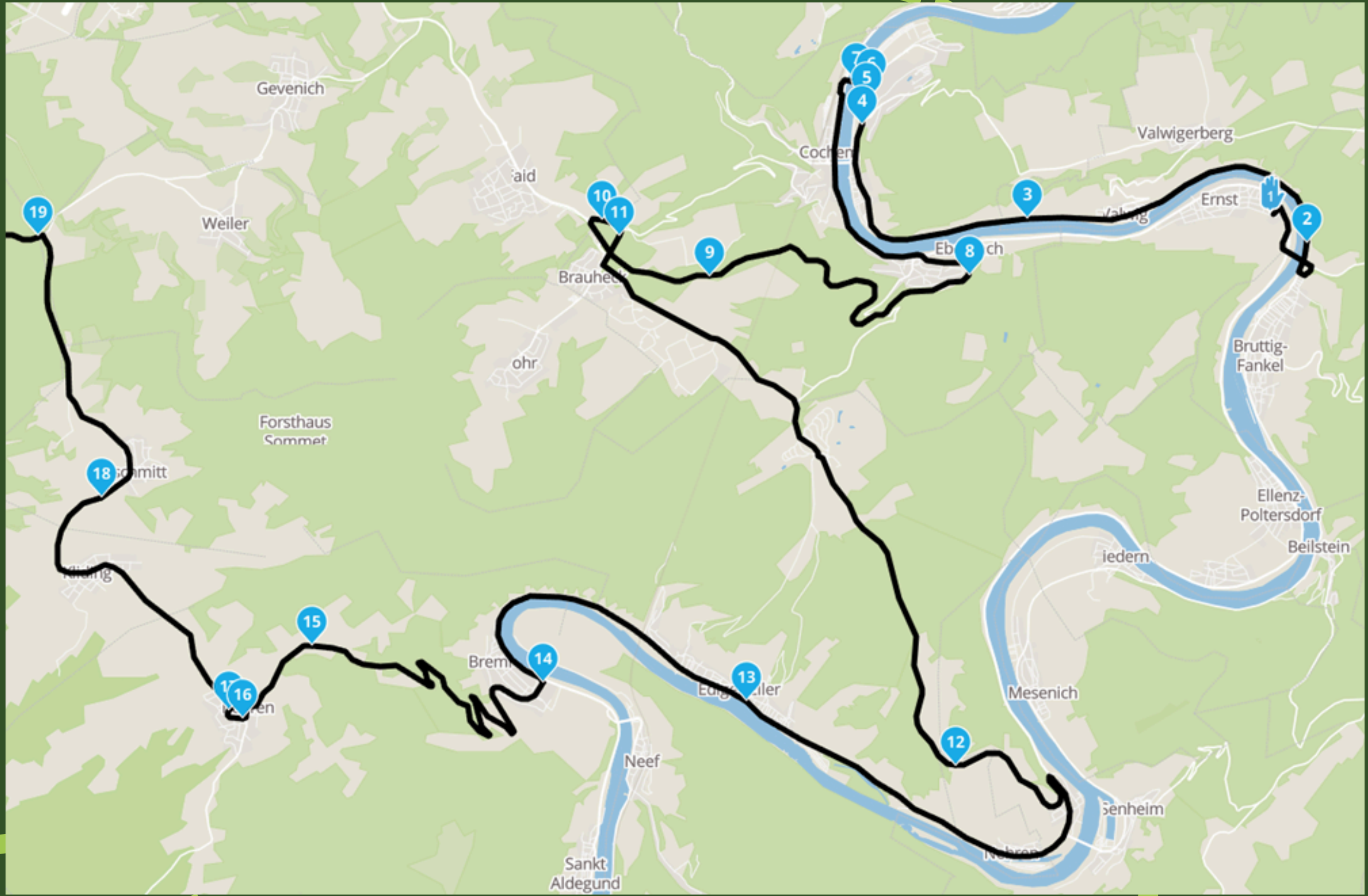
## Dag 6 – 101 km

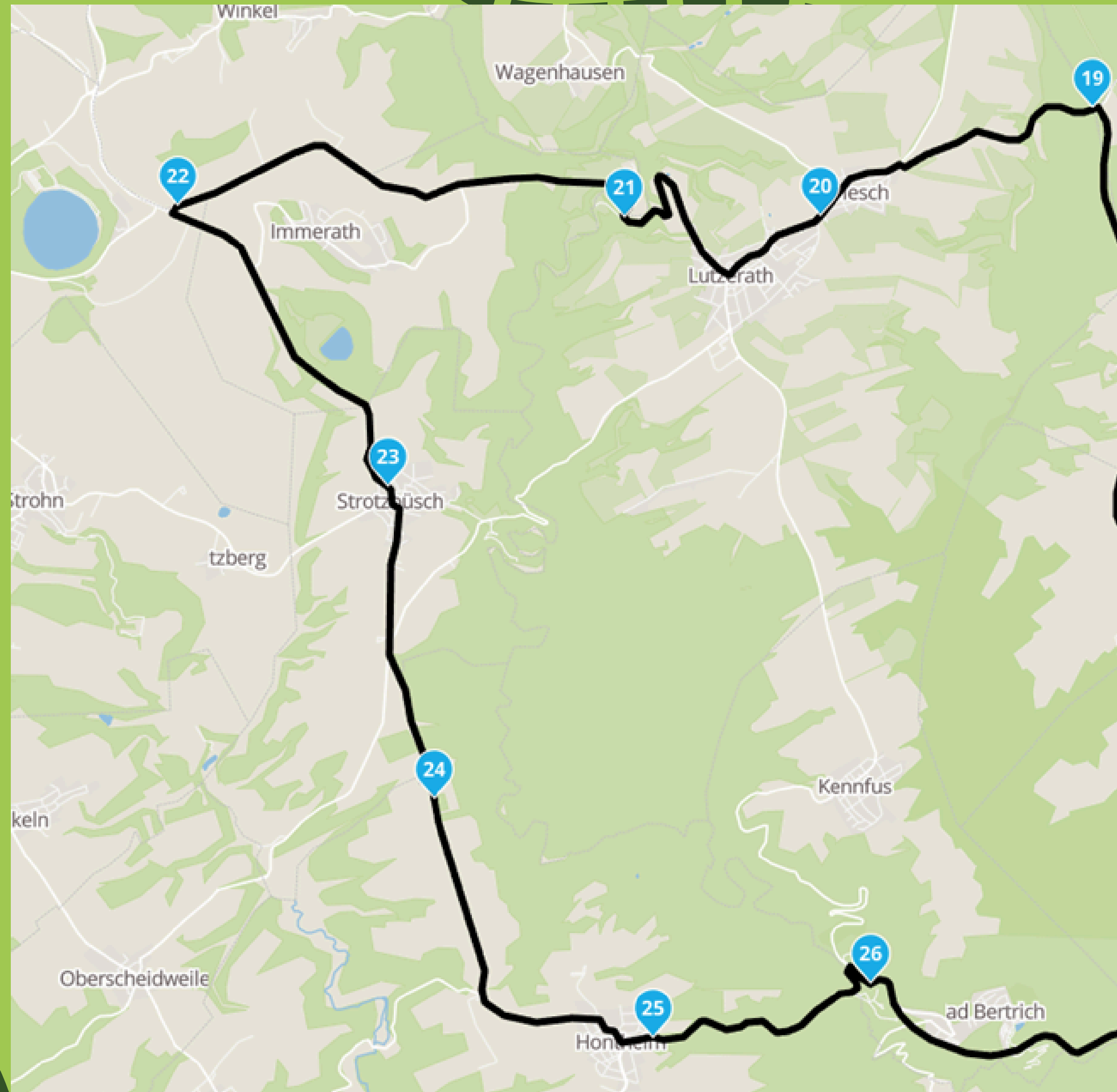
Naar Stellplatz im Moselvorland, Duitsland,  
Gestade 8, 54492 Löslich

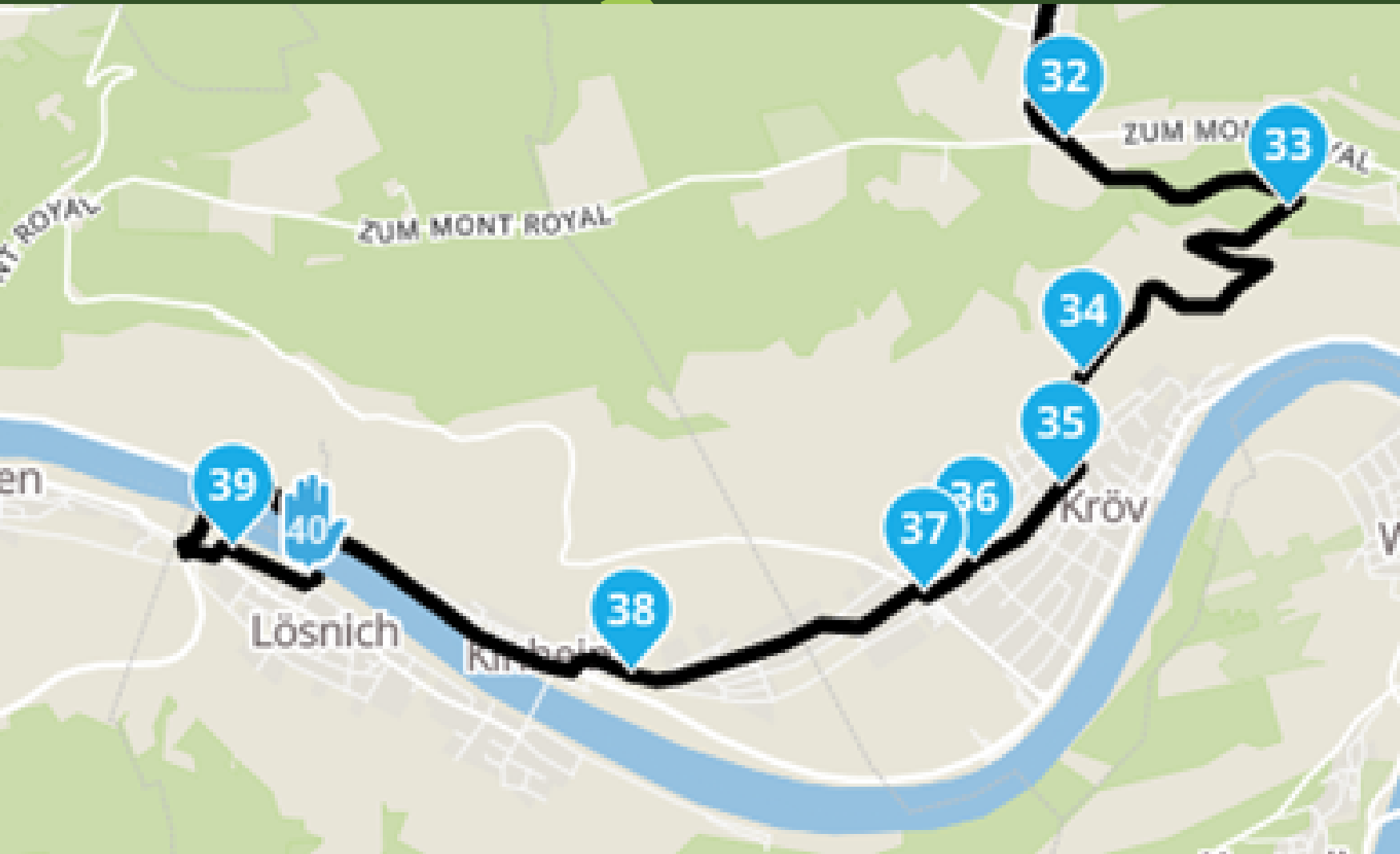
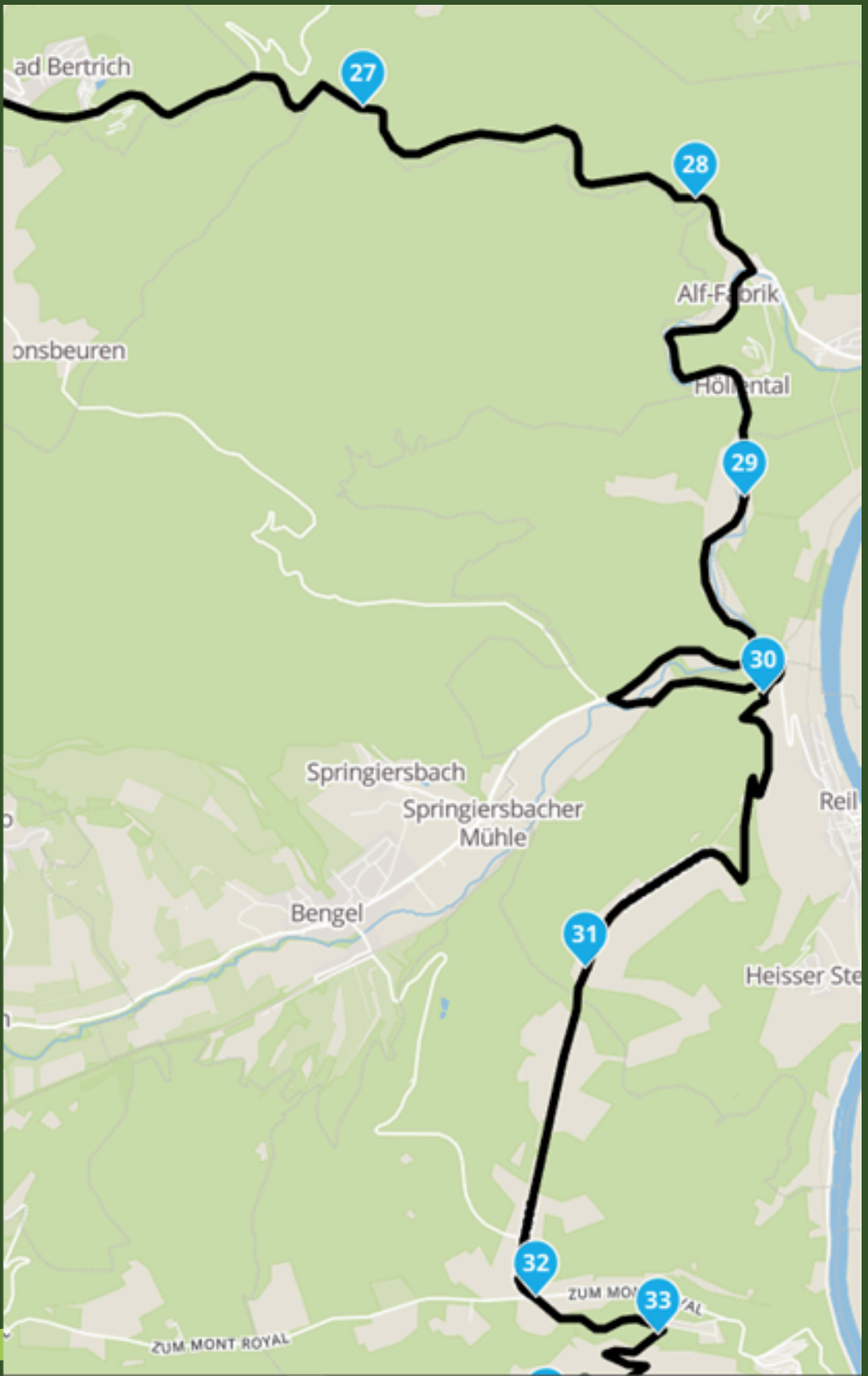
Let op: Na ongeveer 88 km zegt de navigatie dat je rechts af moet, wegnummer 62 op. Dit is niet juist, je moet hier linksaf wegnummer 62 en dan na 100 meter rechtsaf, wegnummer 63.

### **Misschien interessant:**

- Na ongeveer 27 km: Weinmuseum Schlagkamp-Desoye, Zeller Strasse 11, 56820 Senheim, Duitsland
- Na ongeveer 34 km: Camont Klettersteig (zeer steile wandeling met uitzicht), start Kirchstraße 22, 56814 Bremm
- Na ongeveer 59 km: Pulvermaar (rond vulkanisch meer), Am Pulvermaar 1, 54558 Gillenfeld
- Na ongeveer 70 km: Elfengrotte met watervalletje, uitgangspunt voor wandelingen









**Weingut Axel Emert**



**Burg Landshut**



**Klüsserather Sagenweg**



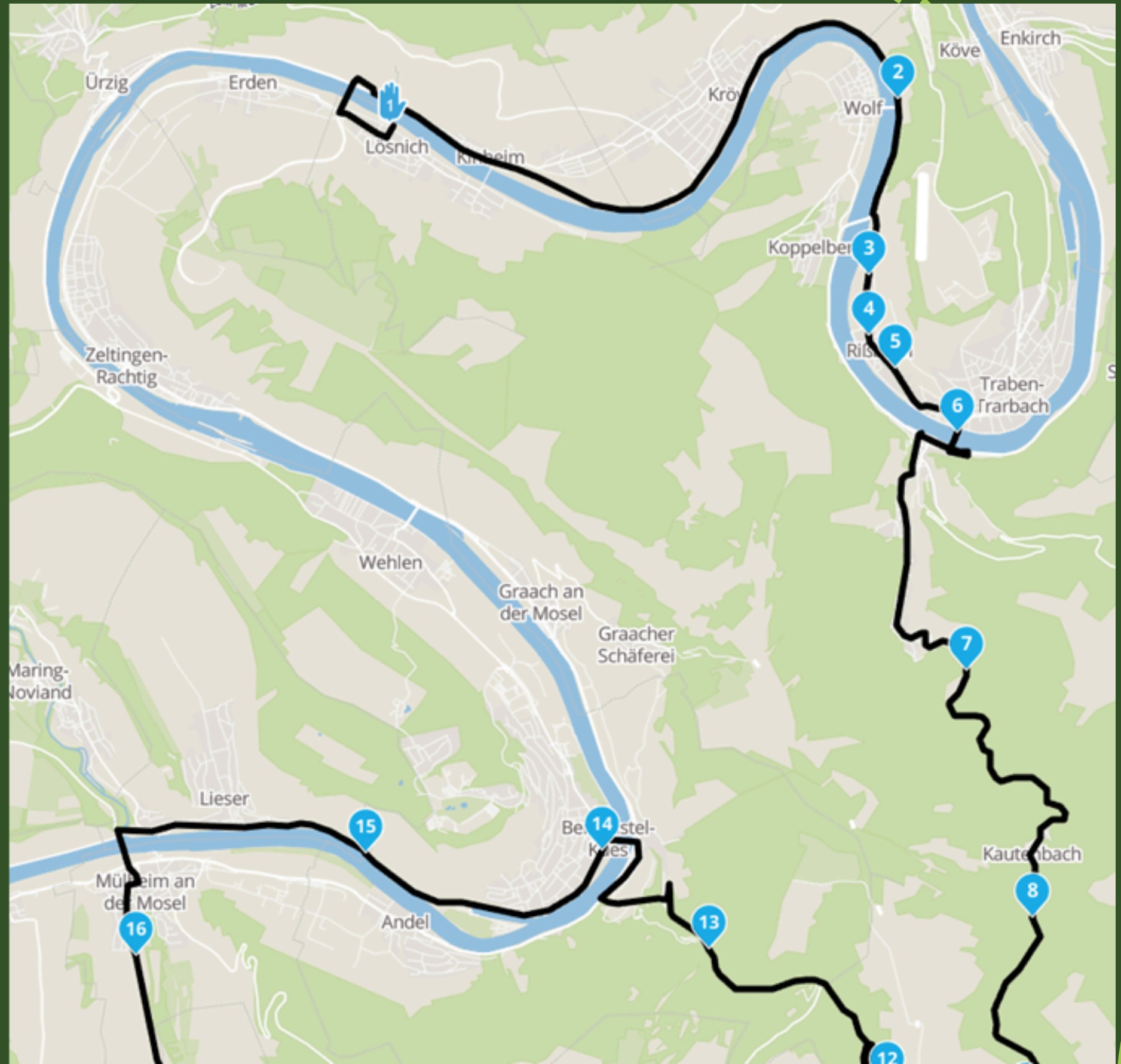
**Reisemobilpark  
Klüsserath**

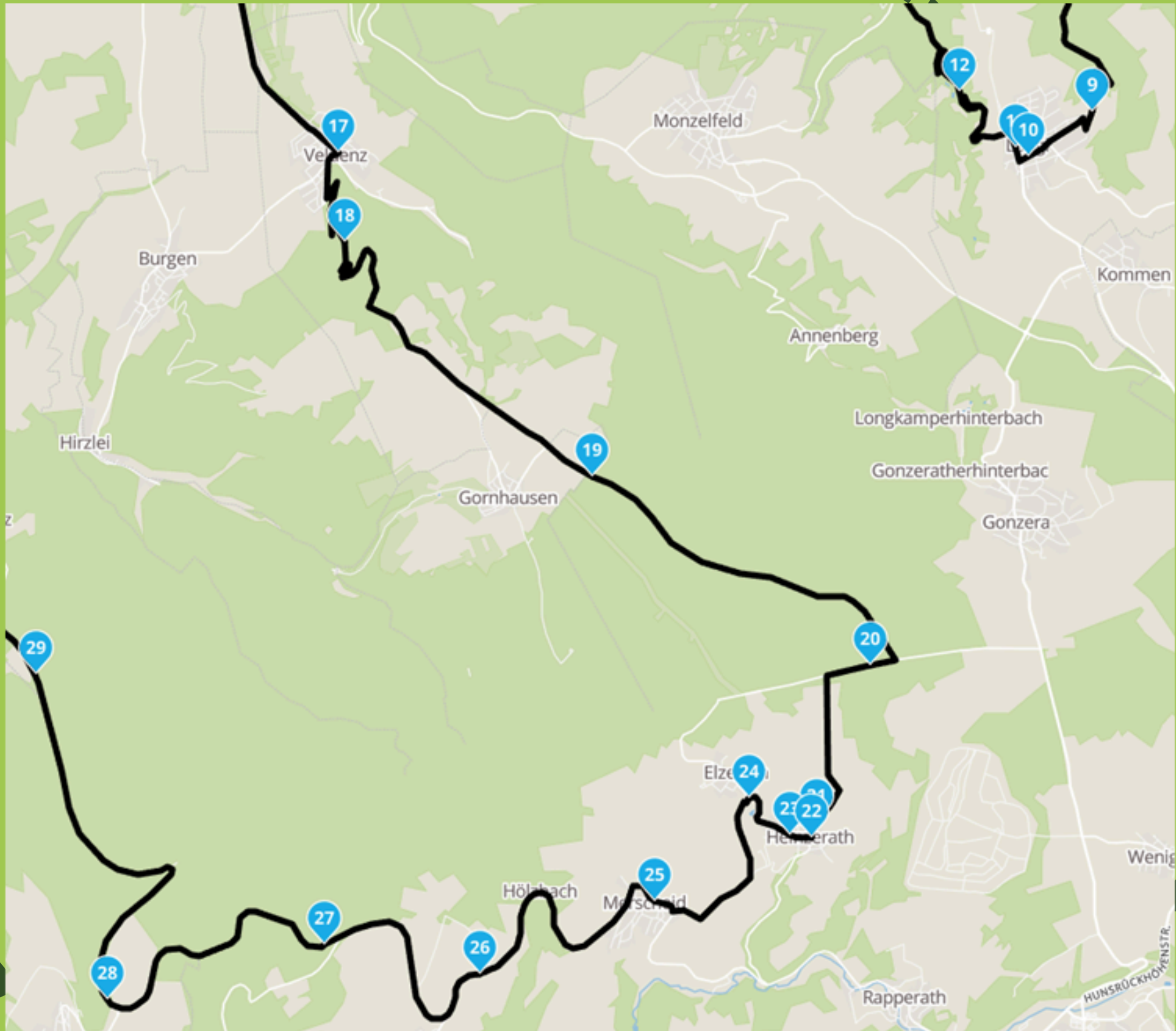
## Dag 7 – 90 km

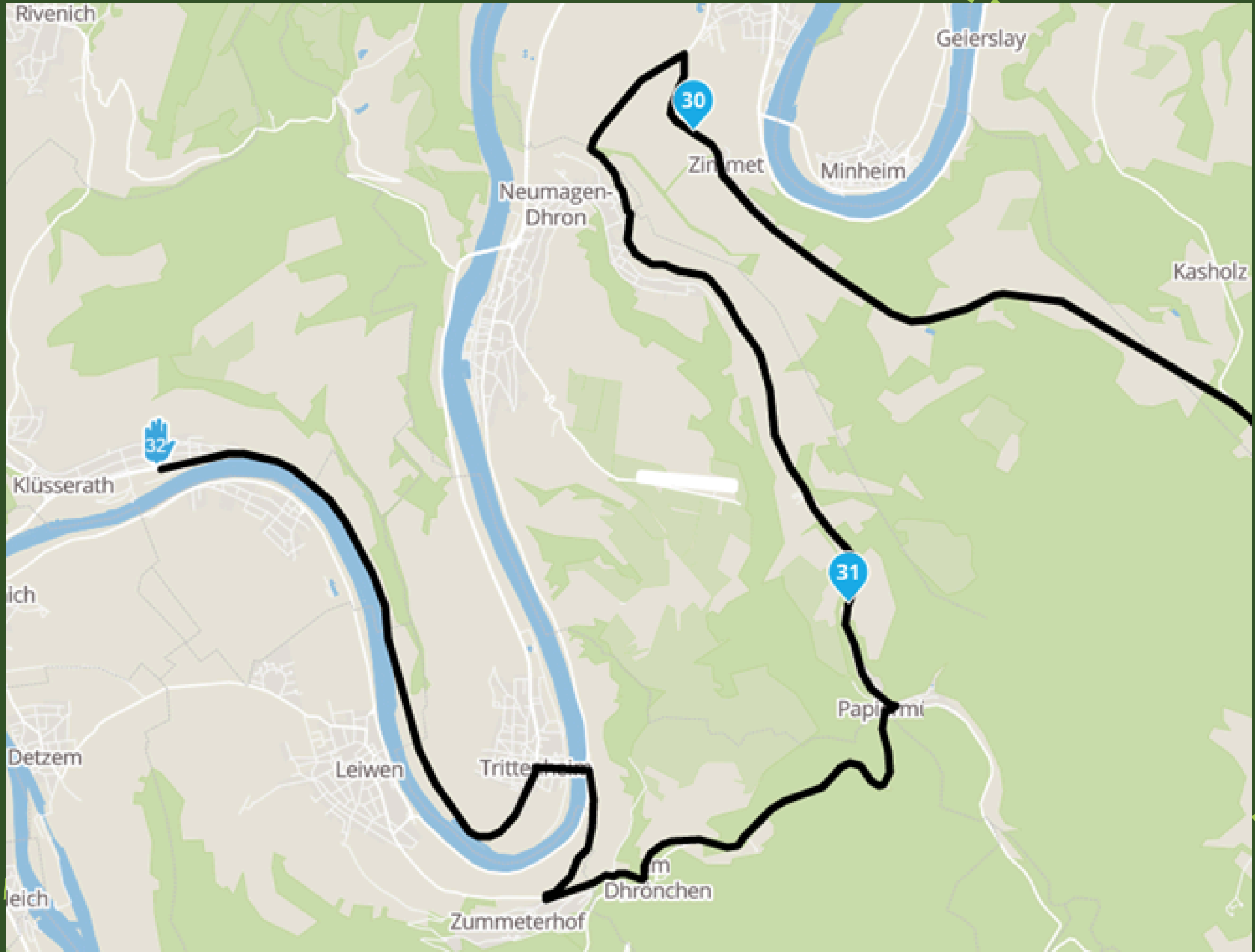
Naar Reisemobilpark Klüsserath, B53, 54340  
Klüsserath

### Misschien interessant:

- Na ongeveer 11 km: Weingut Axel Emert, Am bhf 14A, 56841 Traben-Trarbach (wijnkelder)
- Na ongeveer 27 km: Burg Landshut (wandelen vanaf parkeerplaats of met pendelbus vanaf Gestade 16a, 54470 Bernkastel-Kues)
- In Klüsserath: Klüsserather Sagenweg (wandelroute door de wijngaarden en bossen)









**Dhrontalsperre**



**Römerpfad  
Premiumwanderweg**



**Trier, Porta Nigra**



**Trier, Dom kirche**

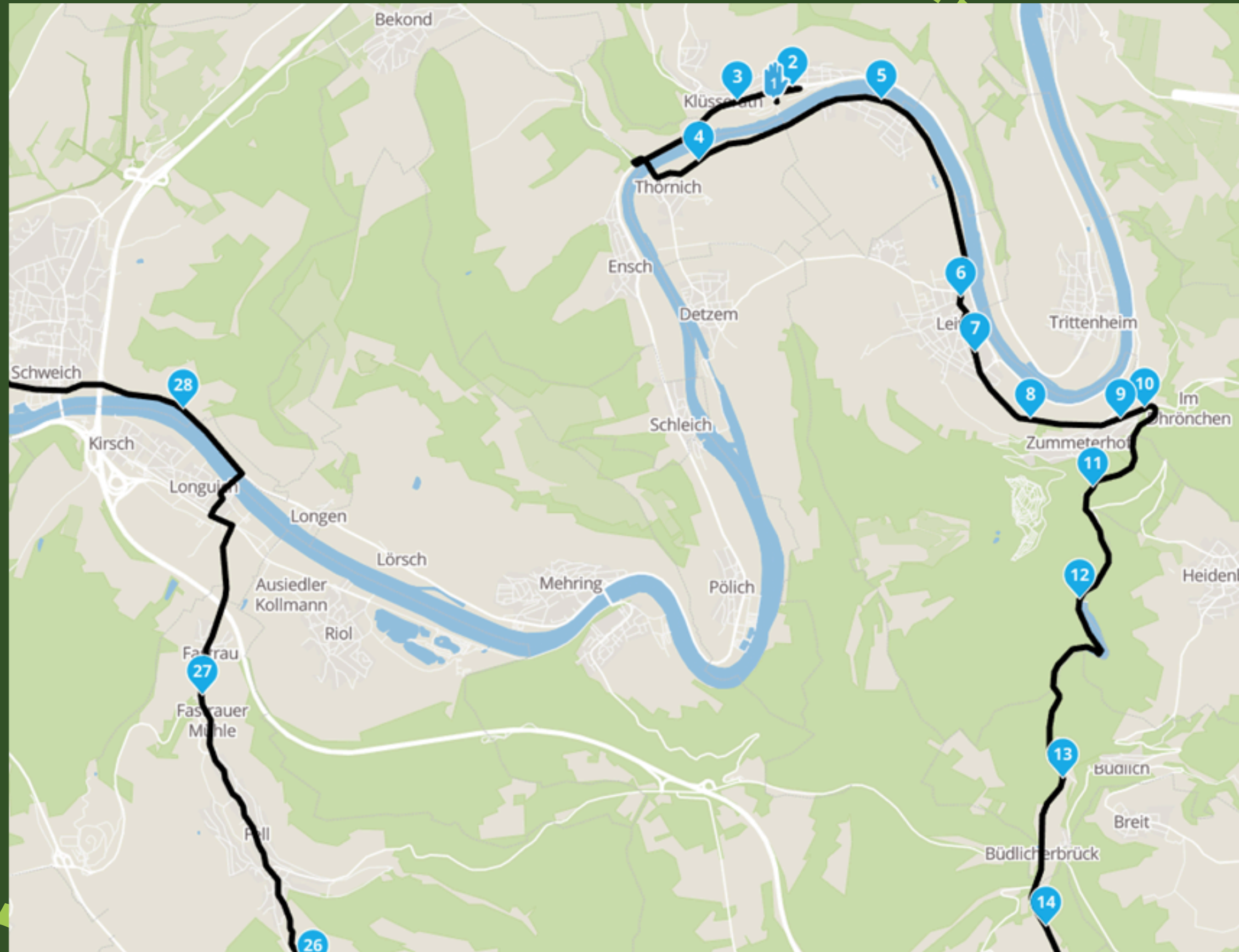
## Dag 8 – 81 km

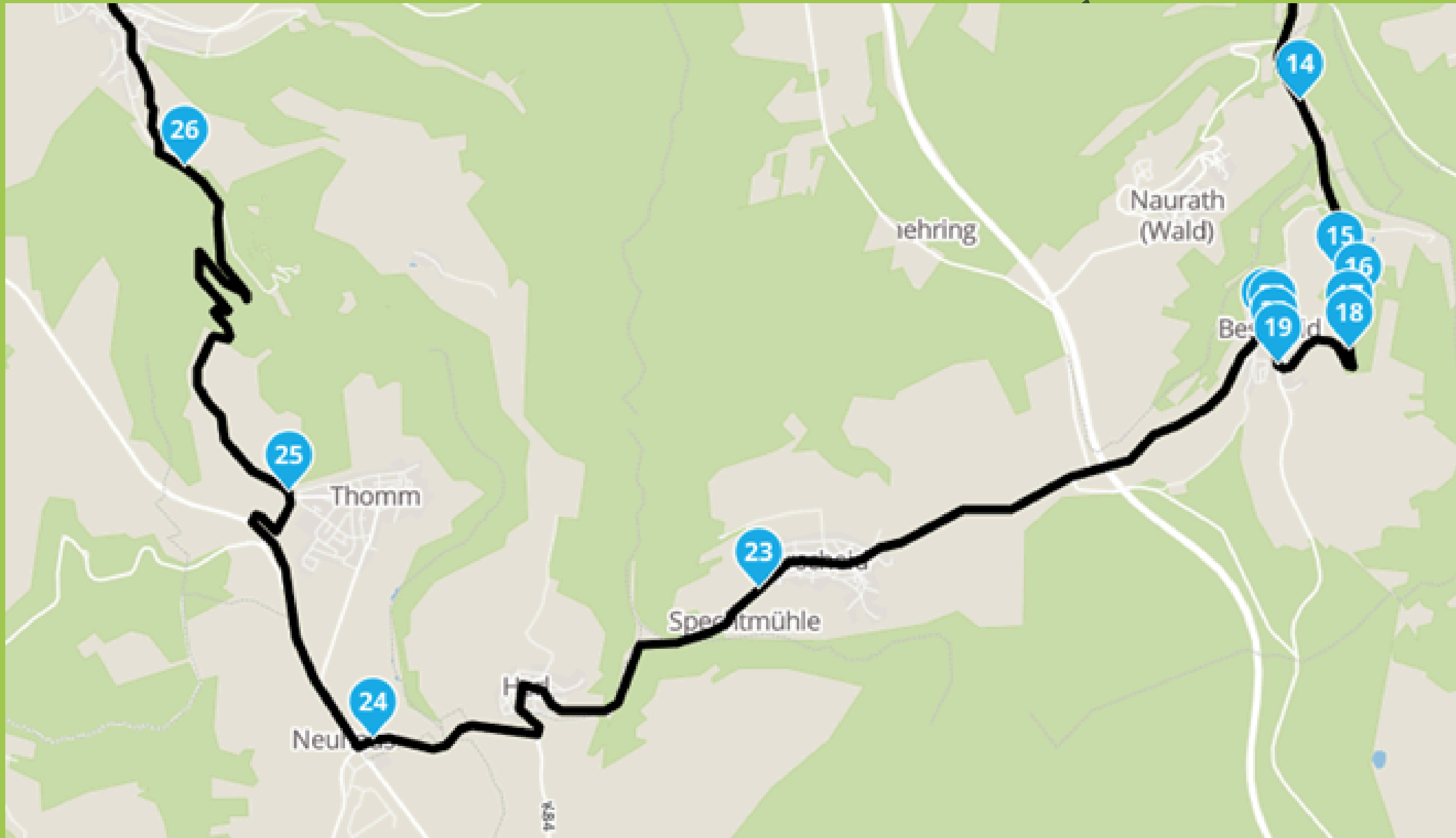
Naar Reisemobilpark Trevisis, In den Moselauen, 54294 Trier

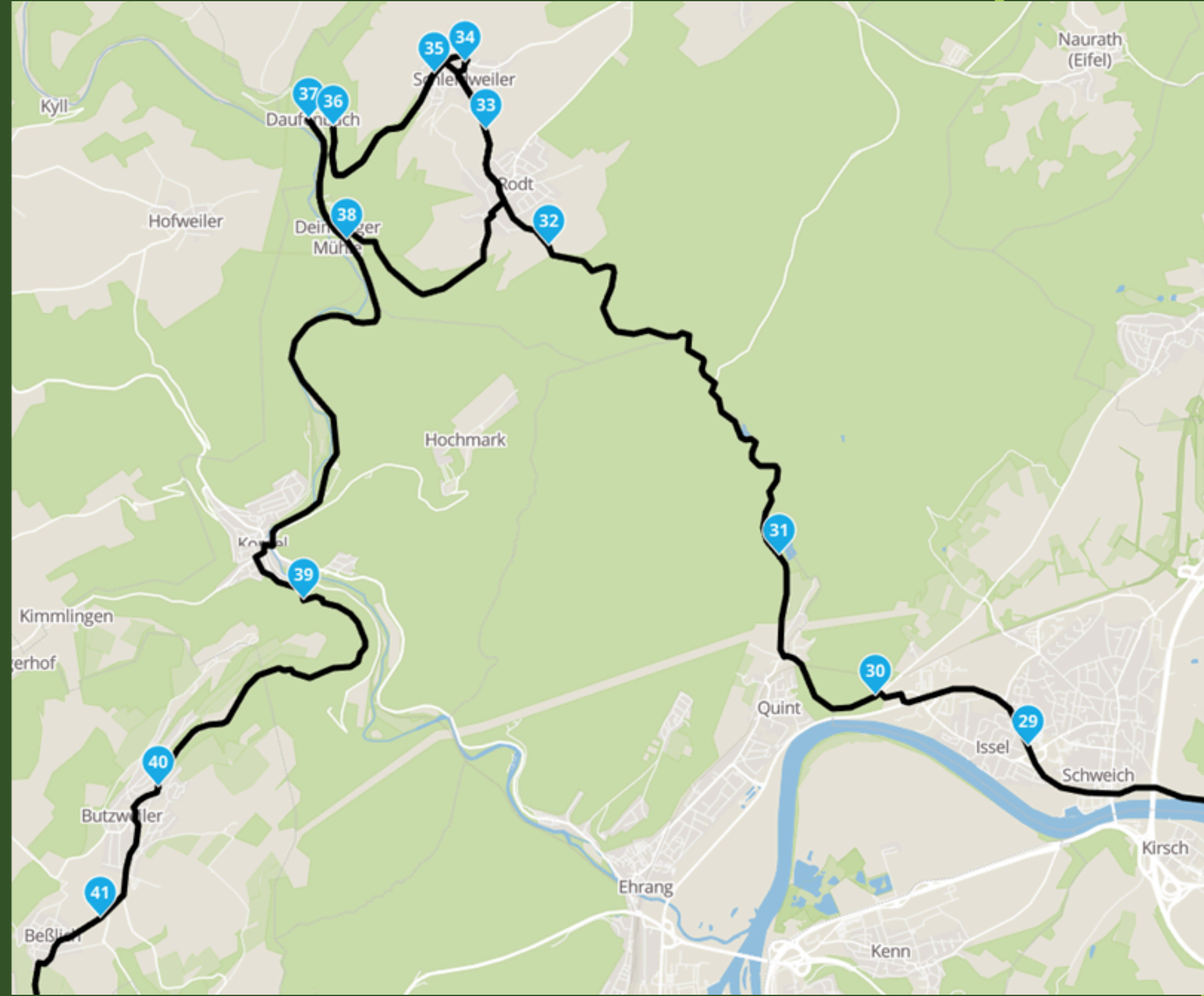
Let op: Na ongeveer 57 km zegt de navigatie dat je links af moet, de Rotbuschstrasse (klein weggetje) in. Dit is niet juist, blijf de Bergstrasse volgen.

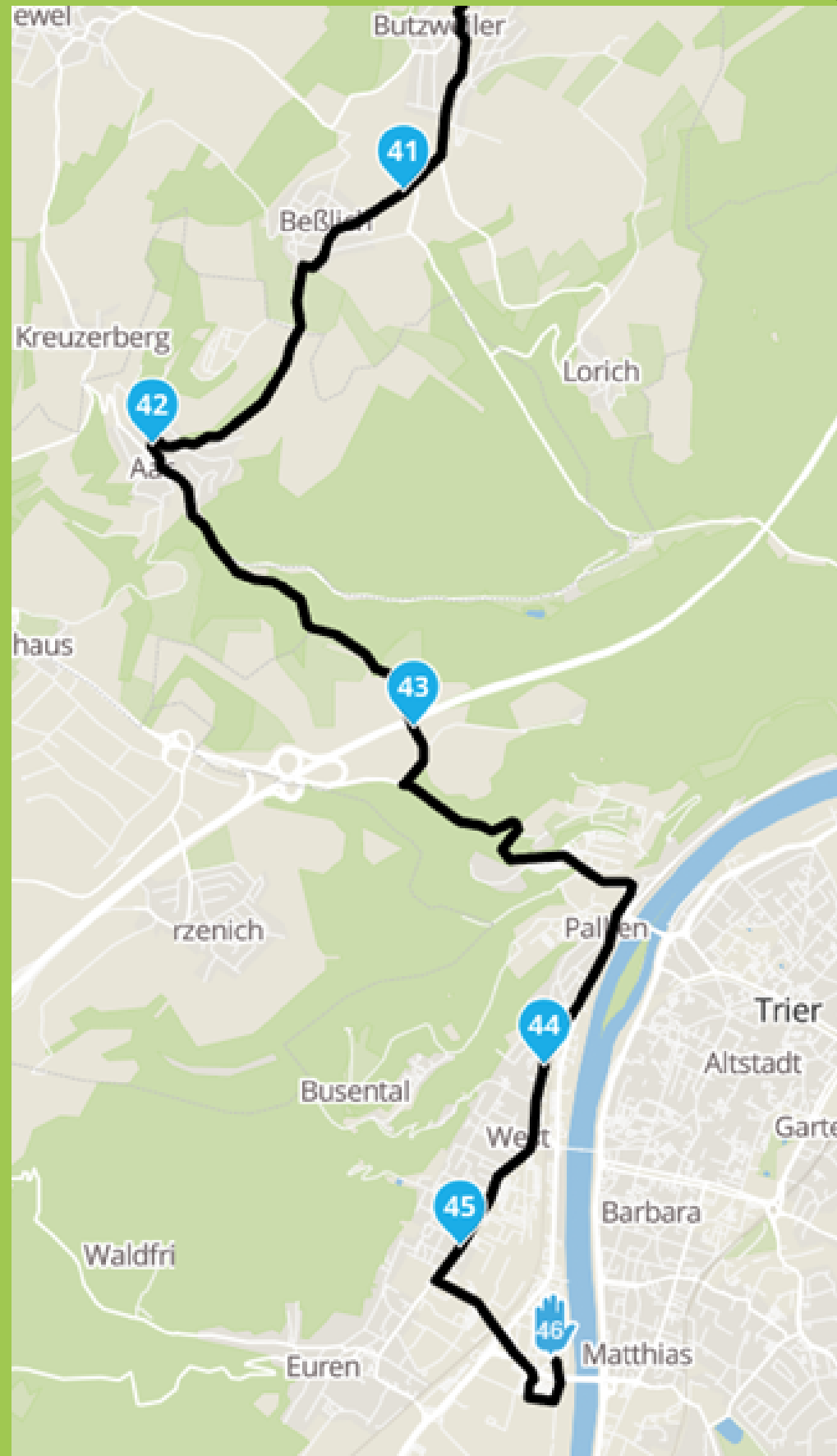
### **Misschien interessant:**

- Na ongeveer 10 km uitzichtspunt (schönste weinsicht 2016)
- Na ongeveer 13 km: Dhrontalsperre (stuwmeer)
- Na ongeveer 68 km: Römerpfad Premiumwanderweg (wandelroute naar o.a. Burg Ramstein), Zu den Wasserfällen, 54309 Newel
- In Trier: O.a. centrum, Dom kirche, Porta Nigra, Kaiserthermen en Amfitheater











**Eishöhlen Birresborn**



**Ruine Burg Löwenburg**



**Kyll radweg**



**Stellplatz Eifelland**

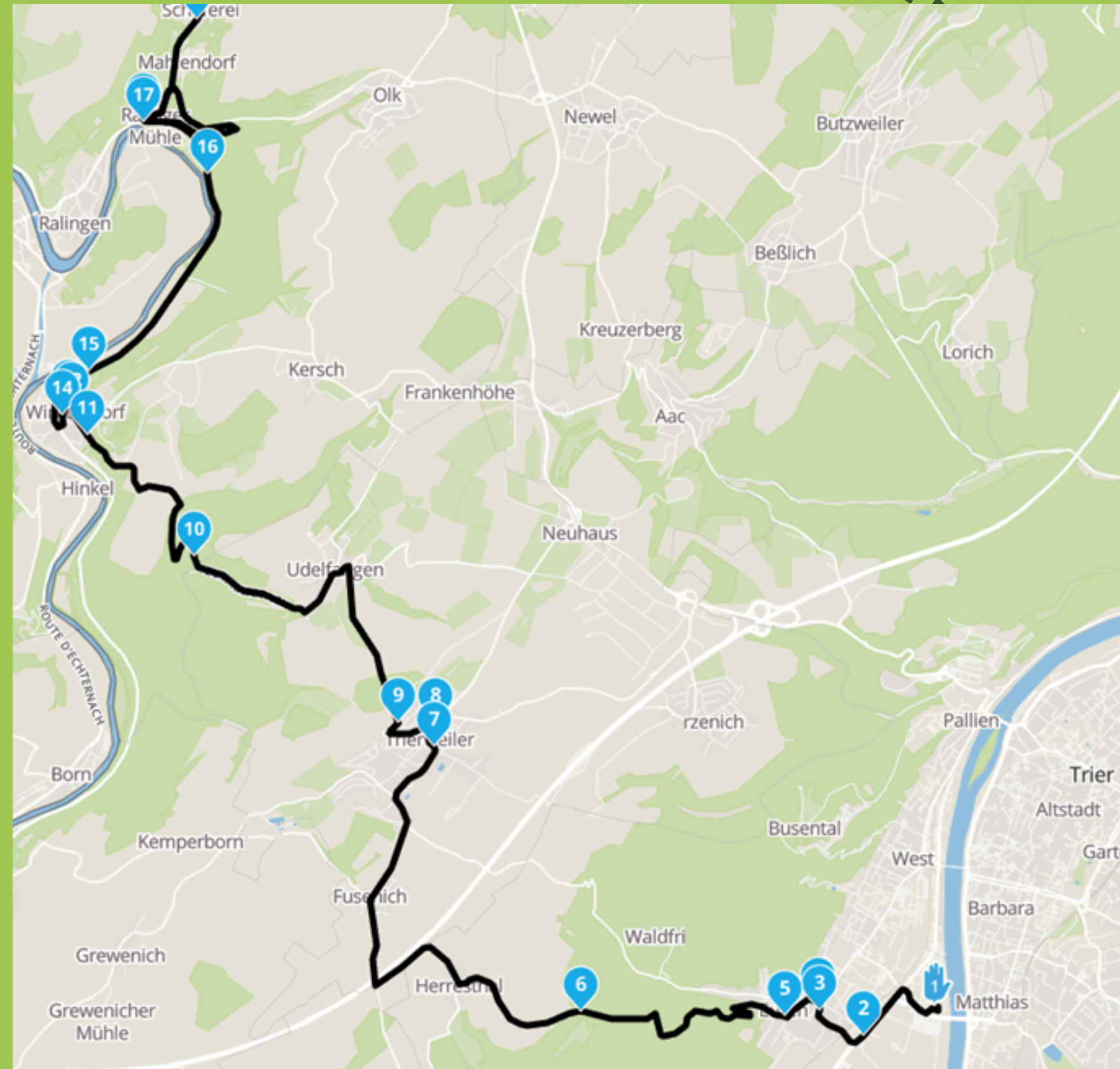
## Dag 9 -108 km

Naar Stellplatz Eifelland, Glaadter Straße 16,  
54584 Jünkerath

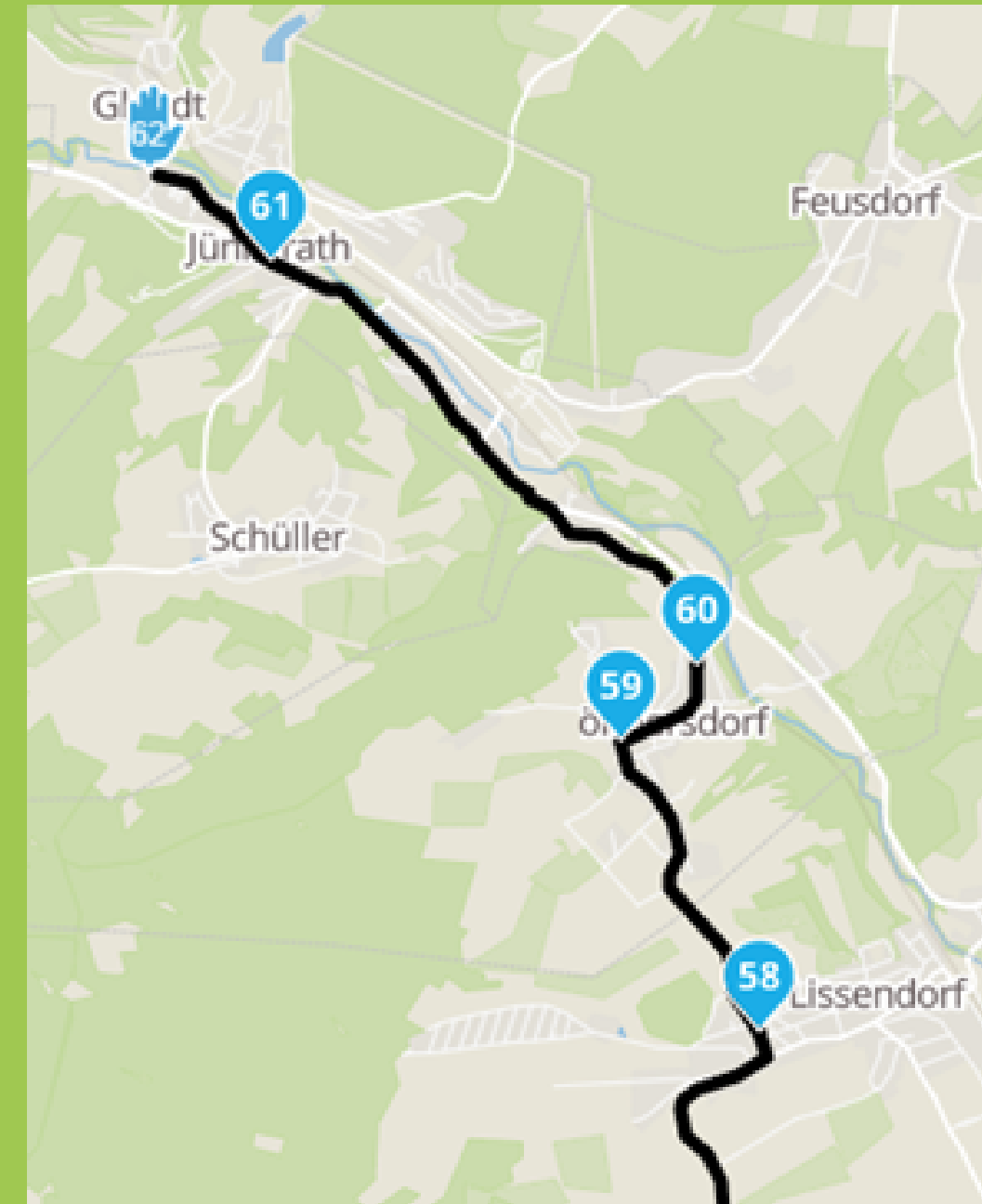
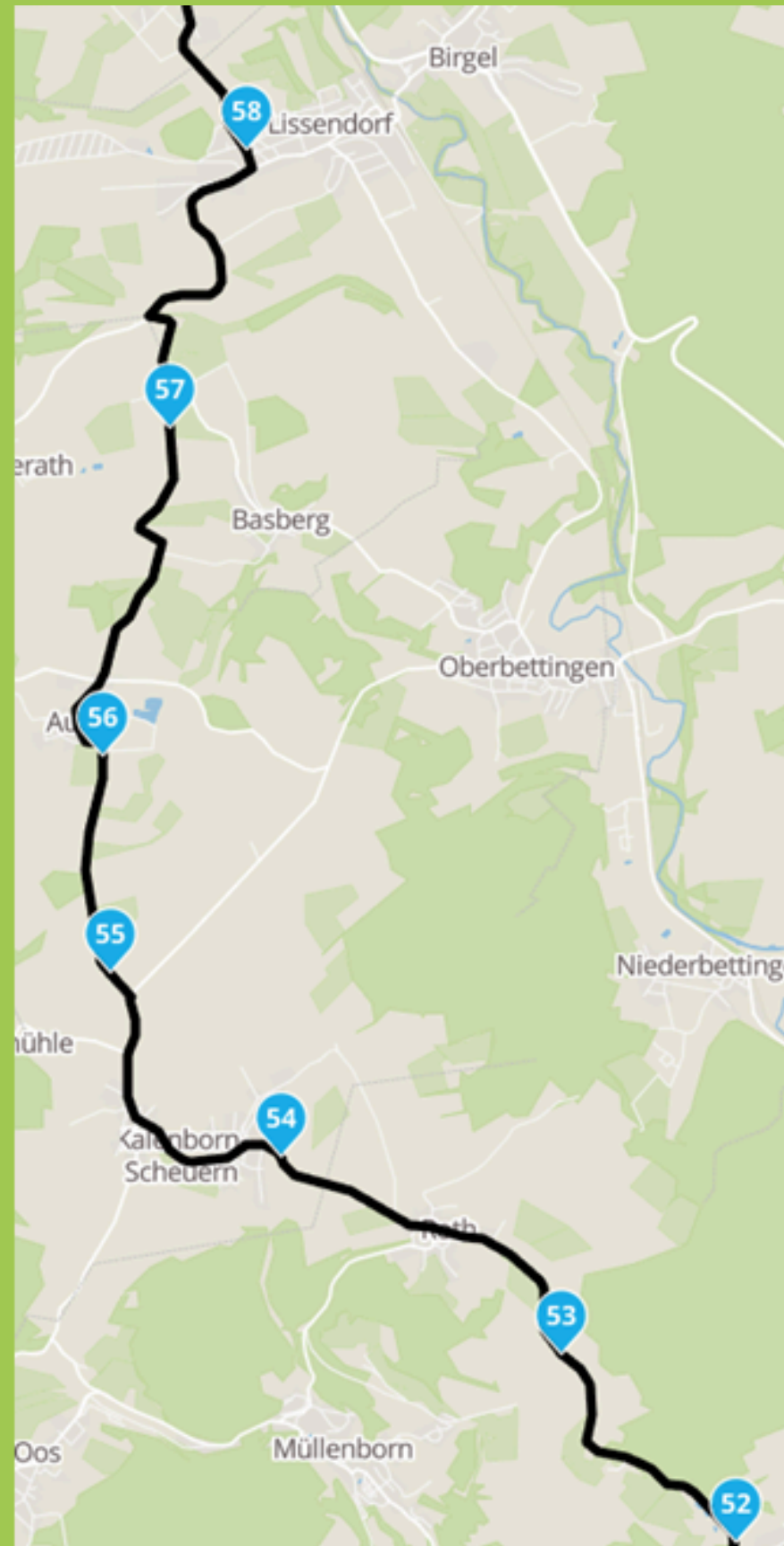
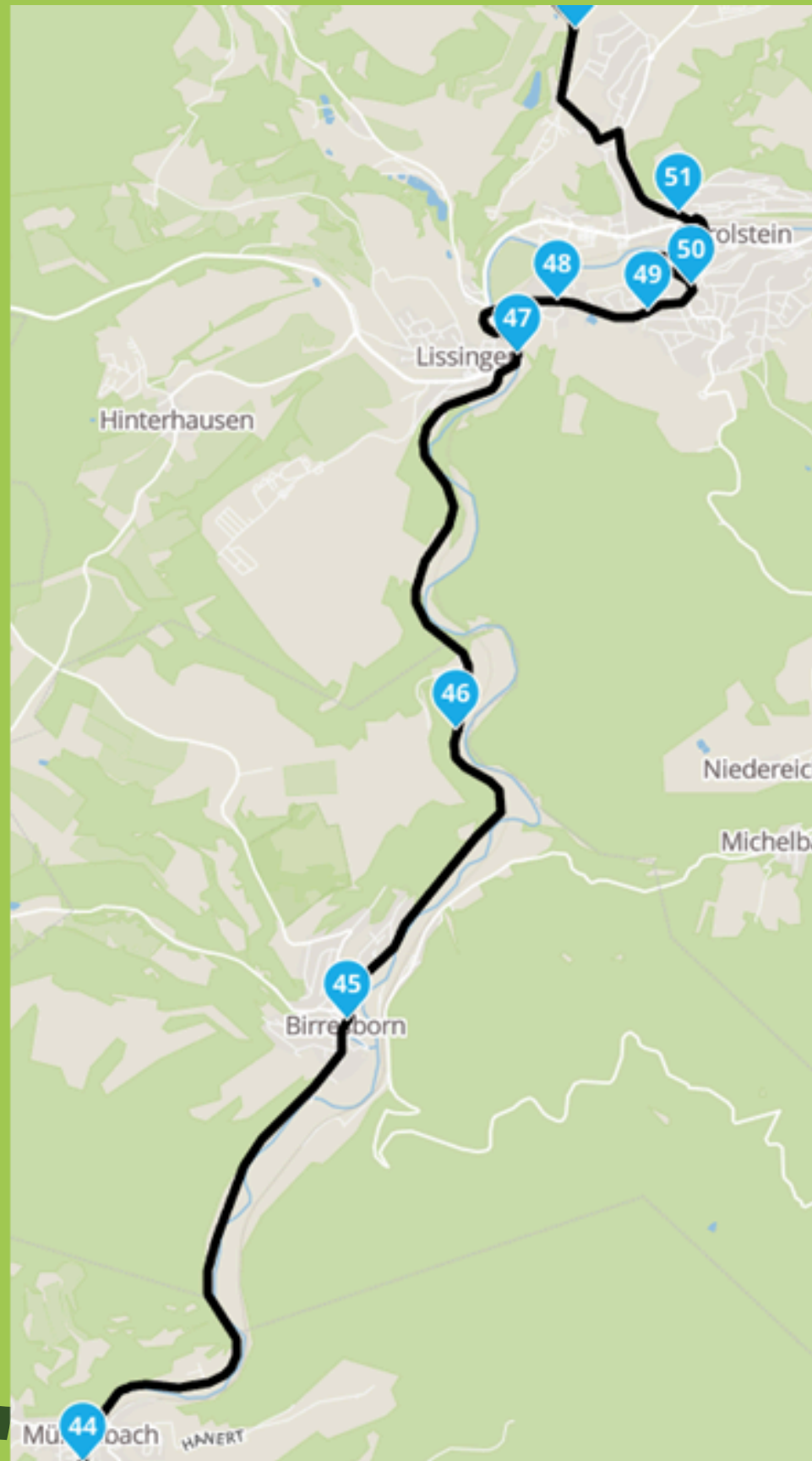
Let op: Na ongeveer 38 km (bij Idenheim) zegt de navigatie dat je rechts af moet Auf der Held (klein straatje) in. Dit is niet juist blijf de L2 volgen het dorp in.

### Misschien interessant:

- Na ongeveer 10 km uitzichtspunt (schönste weinsicht 2016)
- Na ongeveer 13 km: Dhrontalsperre (stuwmeer)
- Na ongeveer 68 km: Römerpfad Premiumwanderweg (wandeleroute naar o.a. Burg Ramstein), Zu den Wasserfällen, 54309 Newel
- In Trier: O.a. centrum, Dom kirche, Porta Nigra, Kaiserthermen en Amfitheater









**Einruhr am Rursee**



**Rondvaart Rursee**



**Domkirche, Aken**



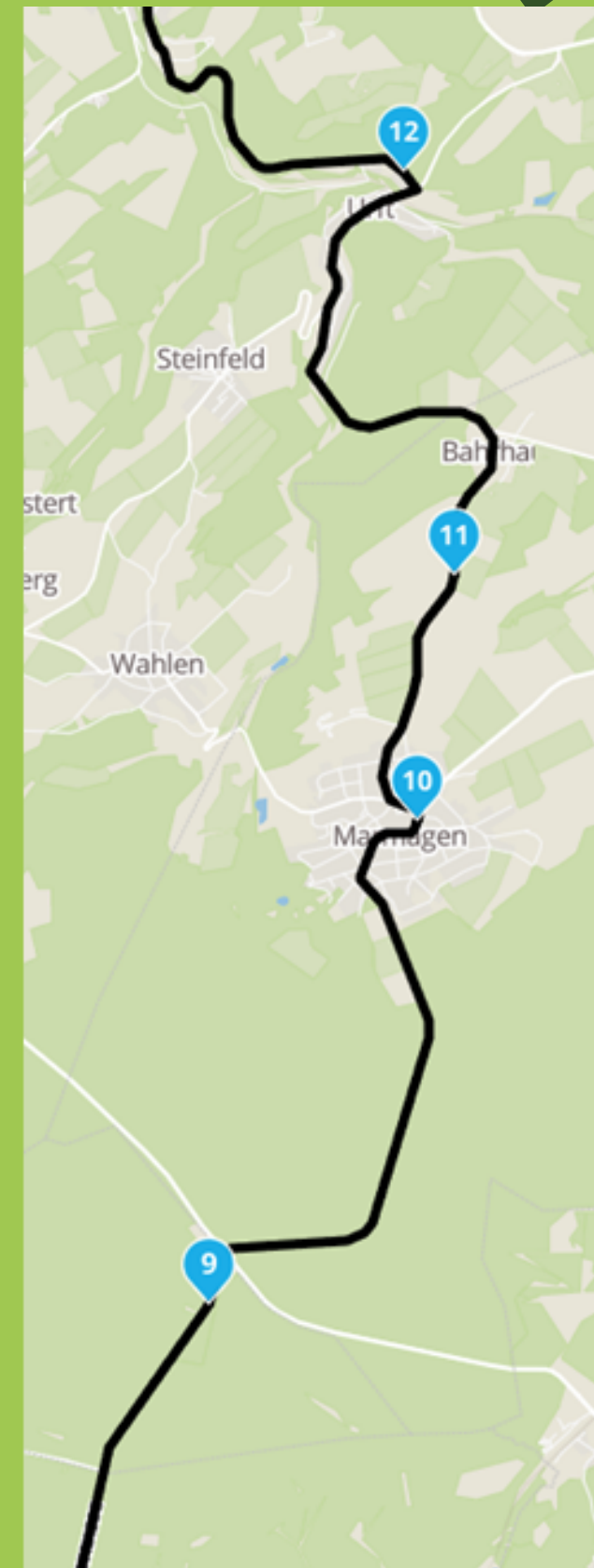
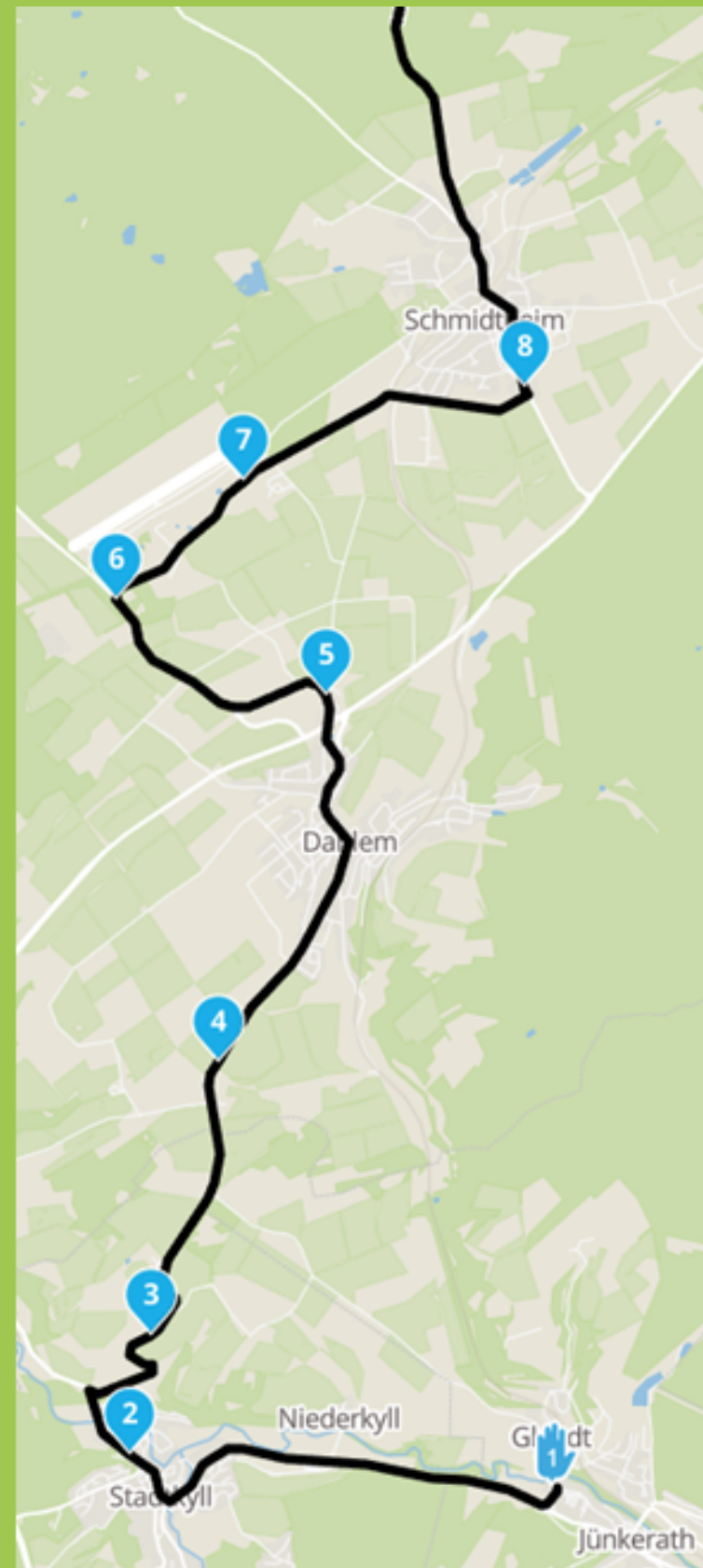
**Aquis Plaza, Aken**

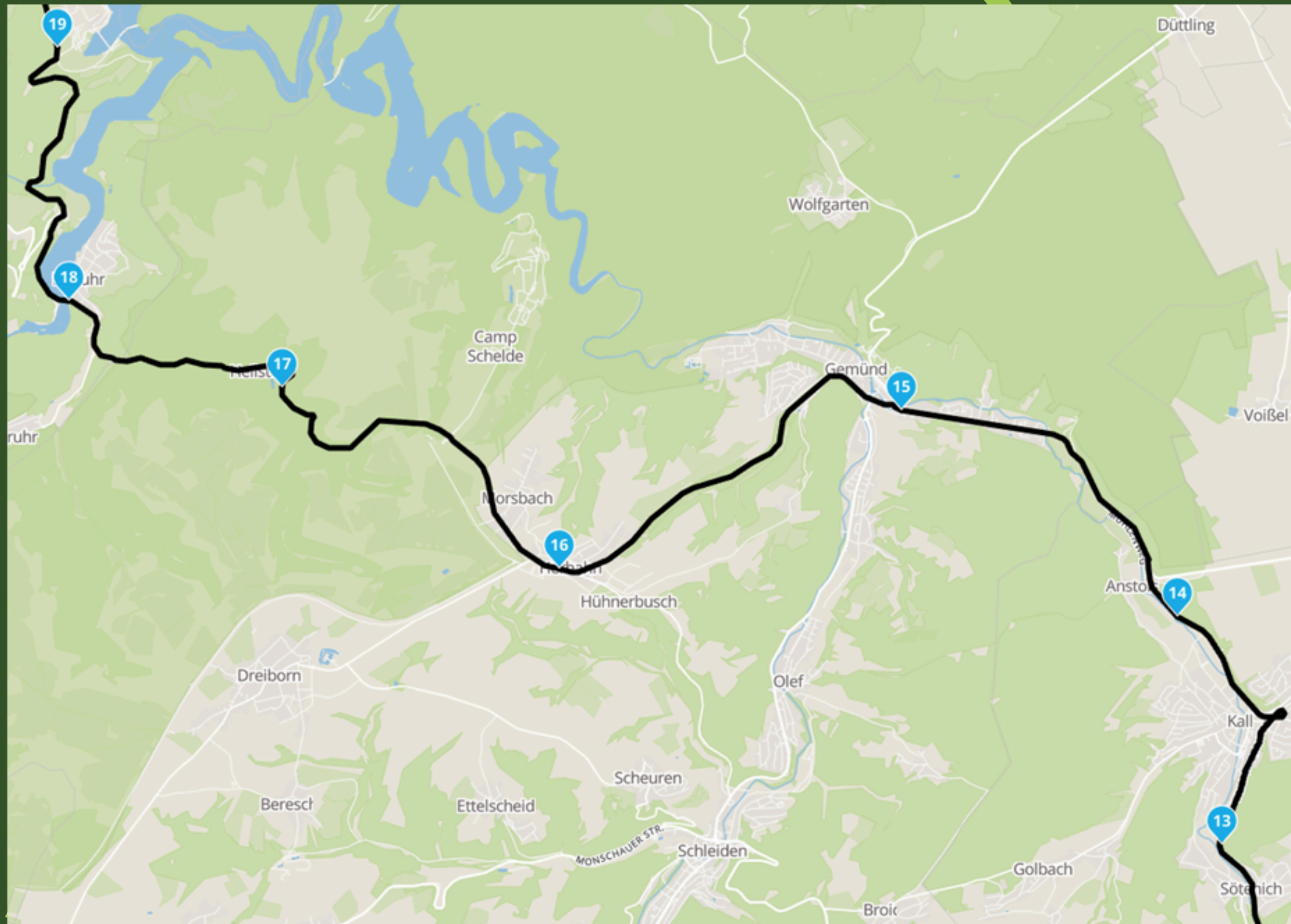
## Dag 10 – 95 km

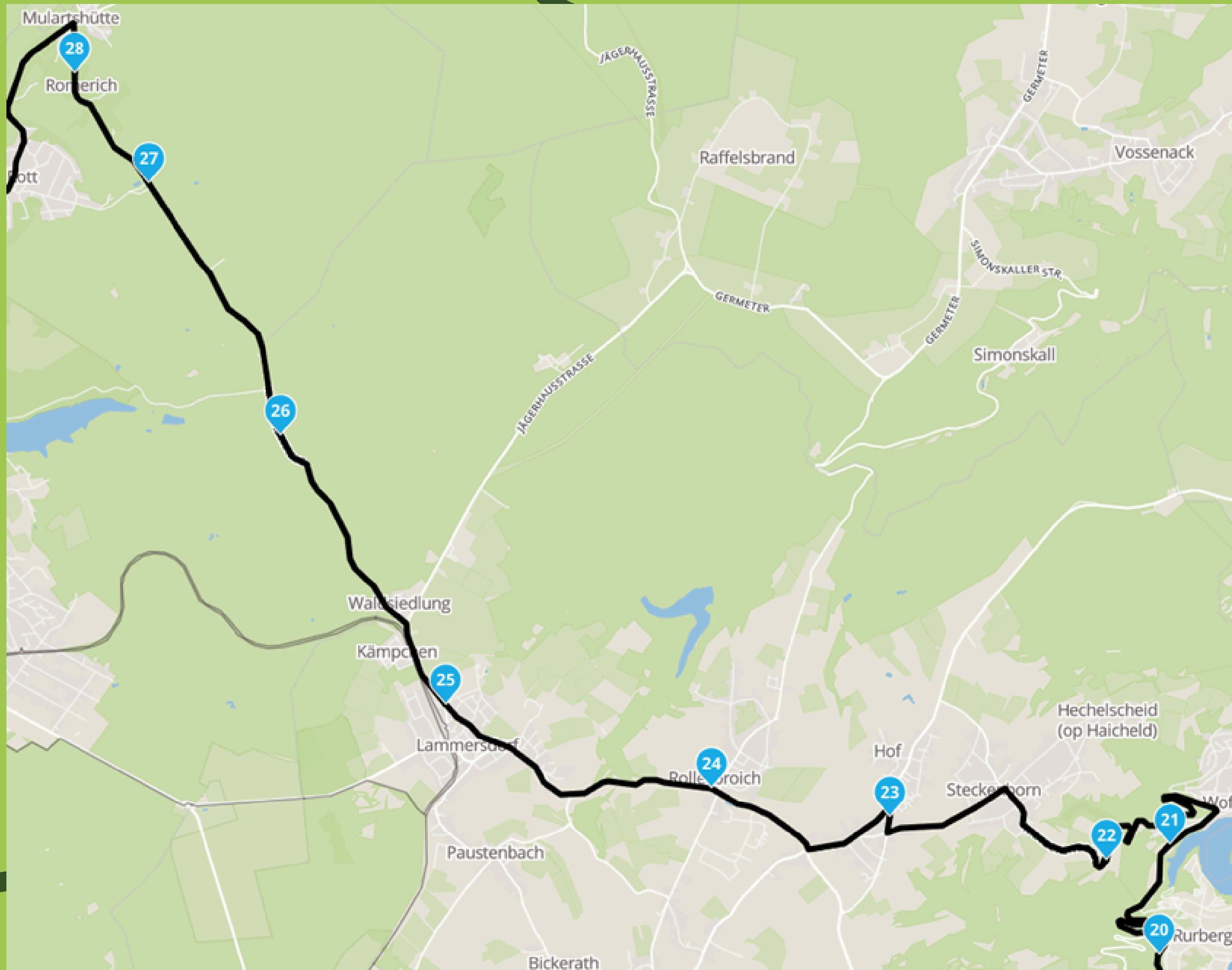
Naar Stellplatz Bad Aachen, Branderhofer Weg  
11, 52066 Aken

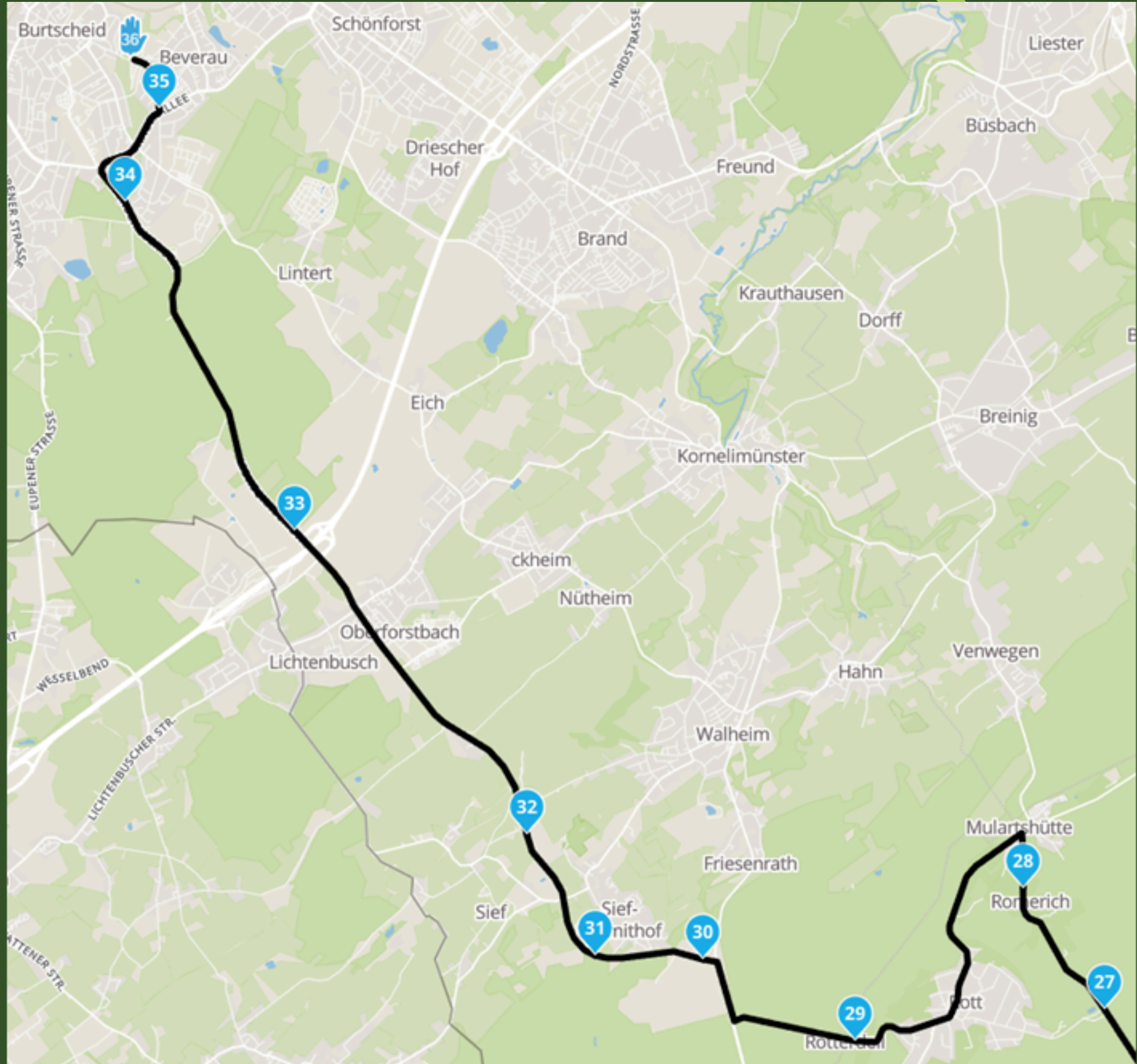
### Misschien interessant:

- Na ongeveer 51 km: Rursee met mogelijkheid van rondvaart (parkeren: Rurstraße 1, 52152 Simmerath-Einruhr)
- Na ongeveer 62 km: Uitzichtspunt Eifel-Blick Kierberg
- In Aken: Stadscentrum met o.a. de Domkerk met schatkamer











**Naturschutzstation Haus Wildenrath**



**Burg Brüggen**



**Kasteeltuinen van Arcen**



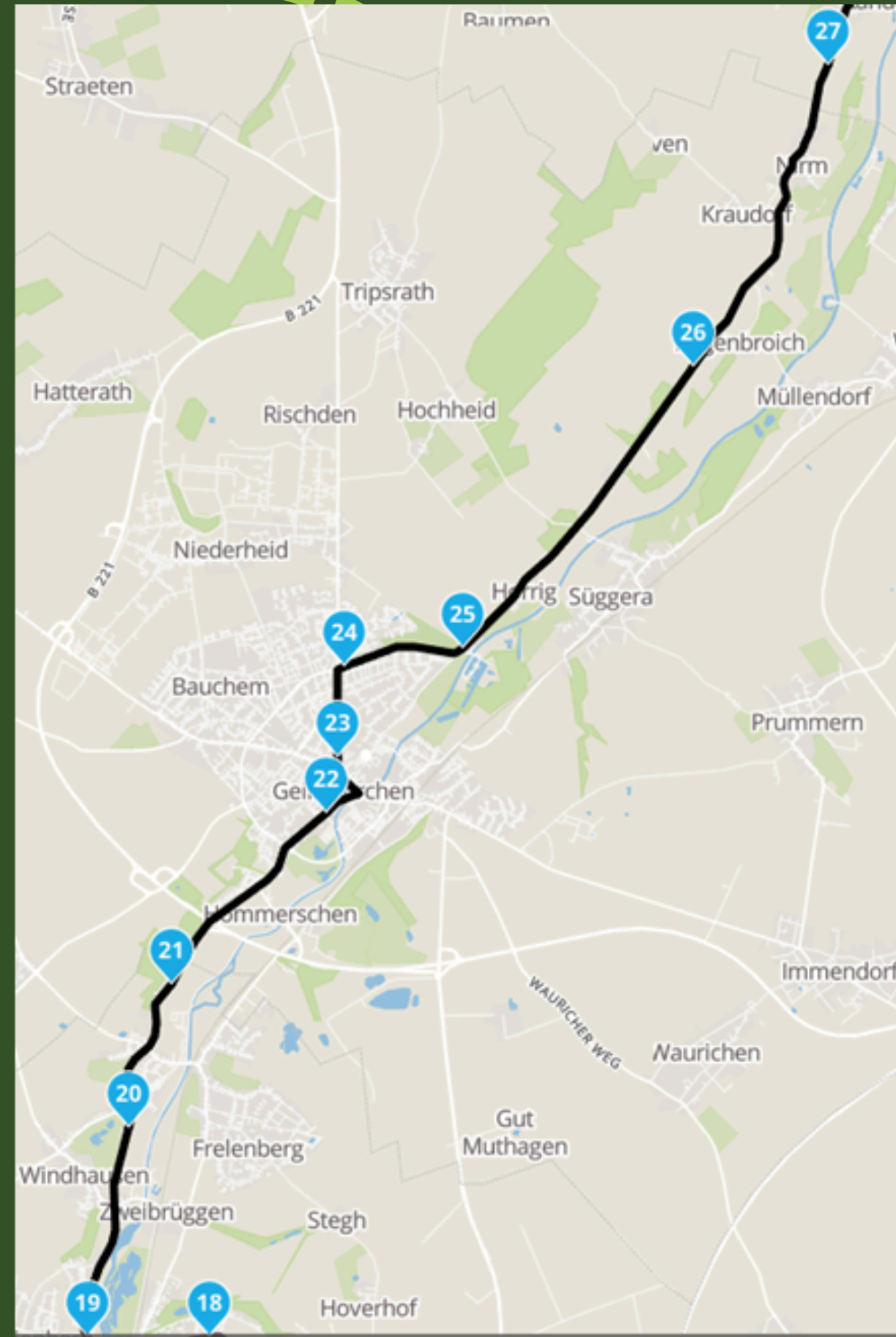
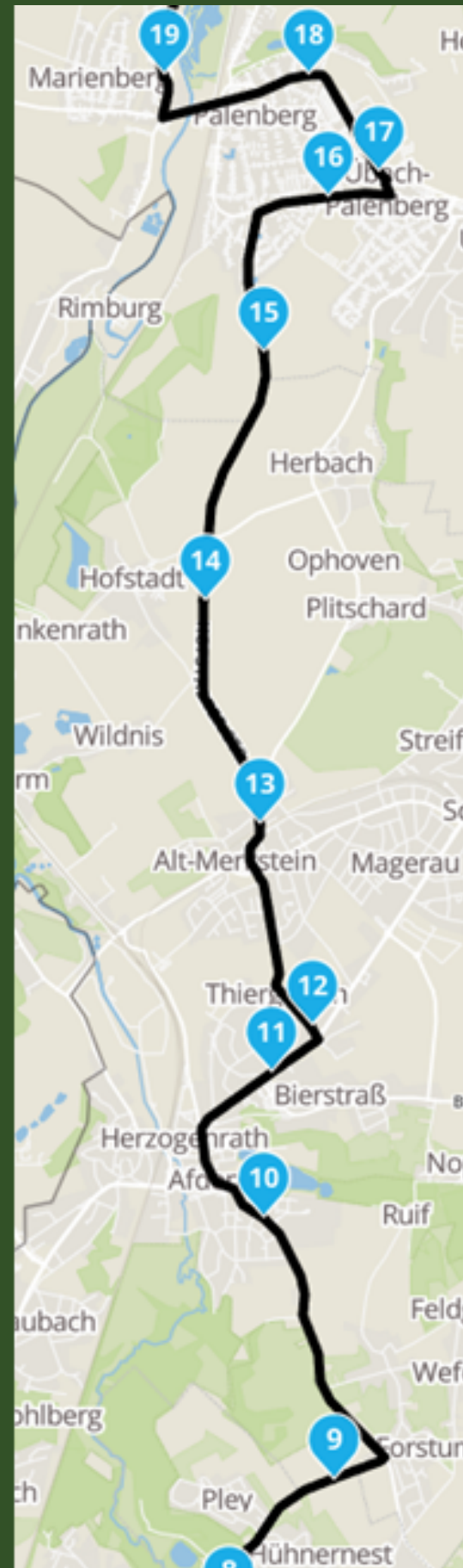
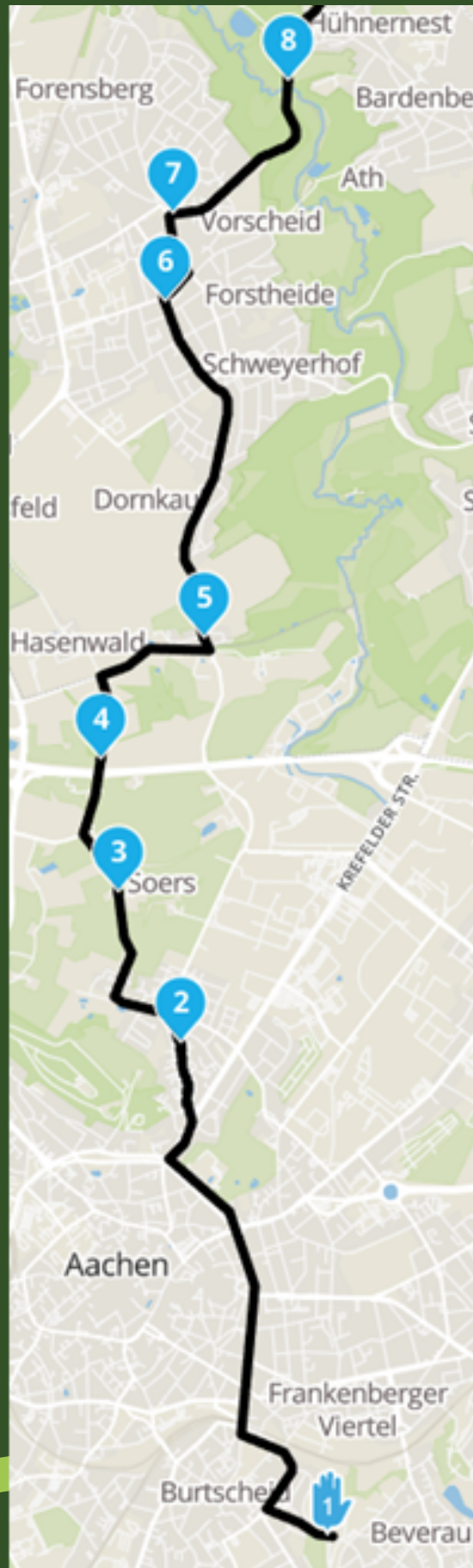
**Camperplaats Am Waldfreibad**

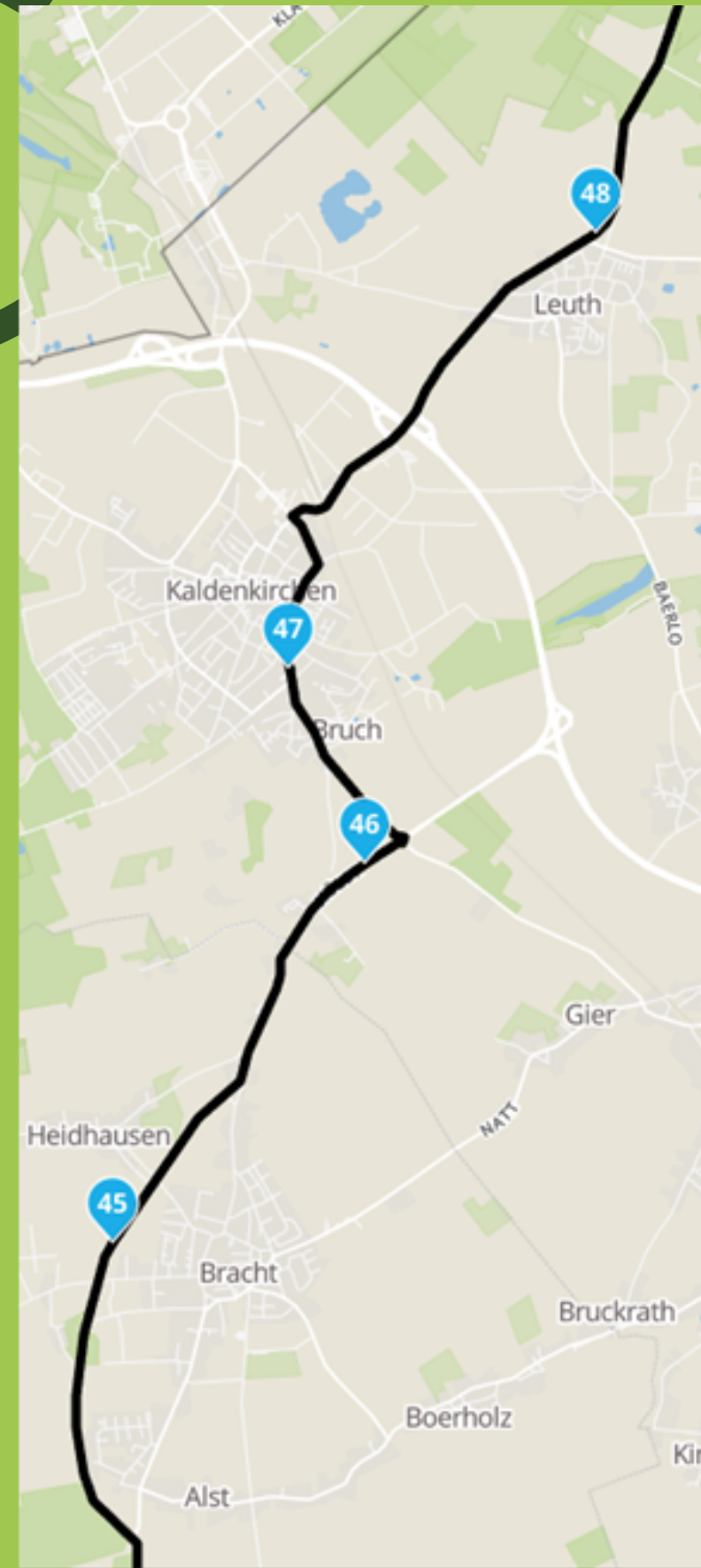
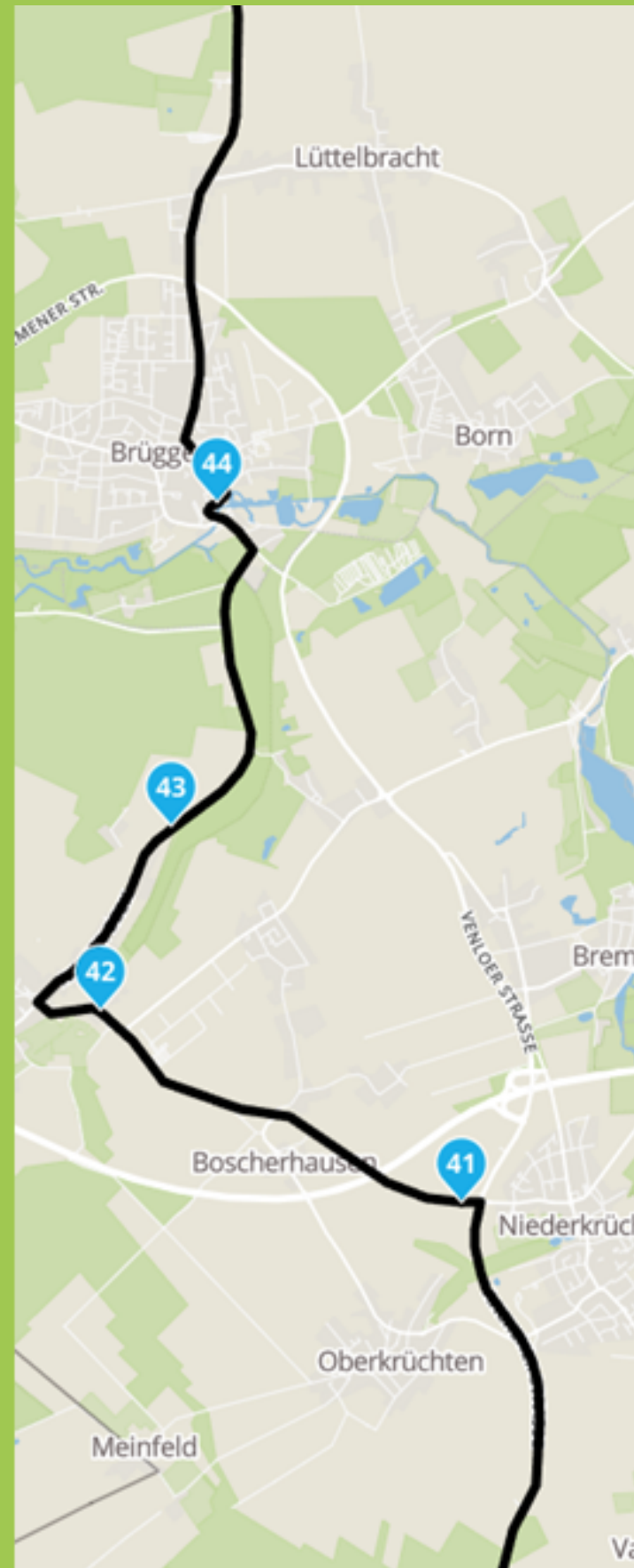
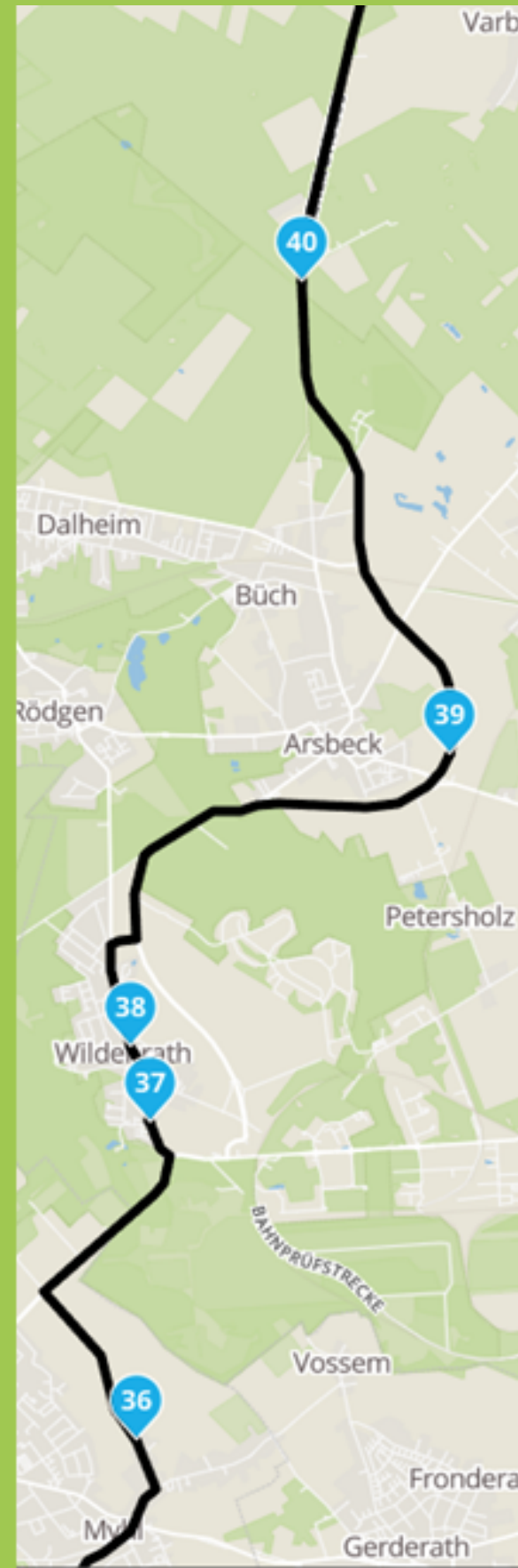
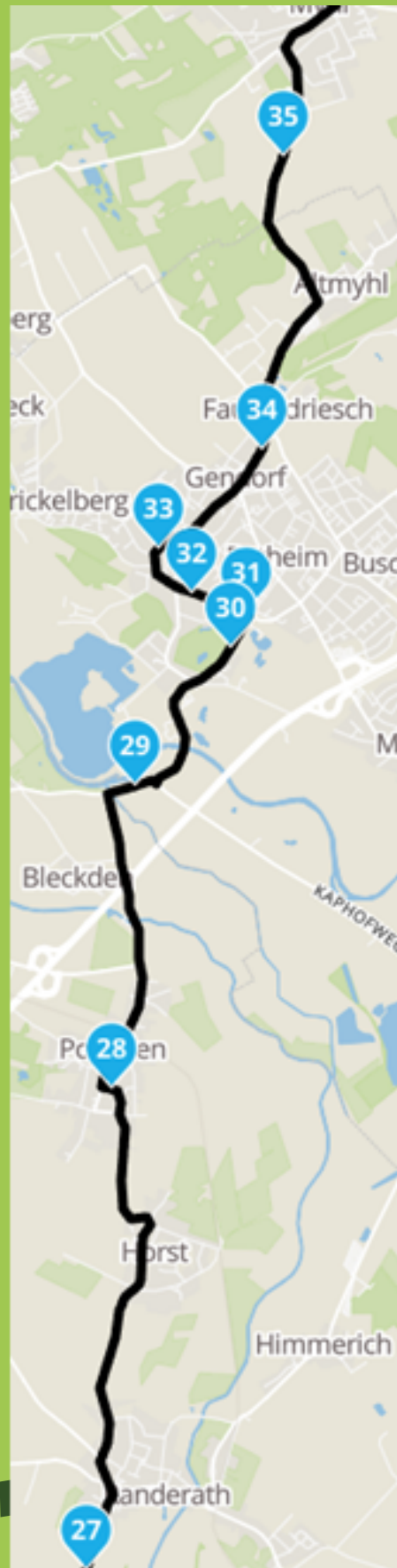
## Dag 11 – 103 km

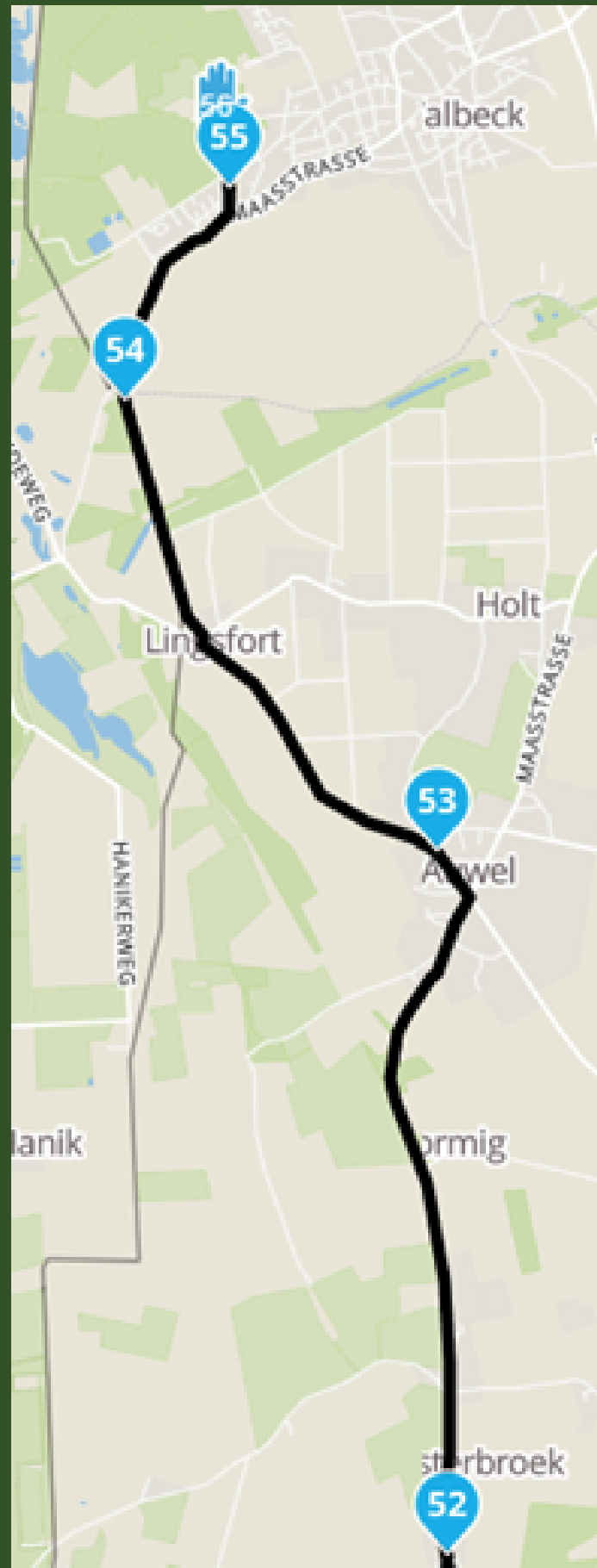
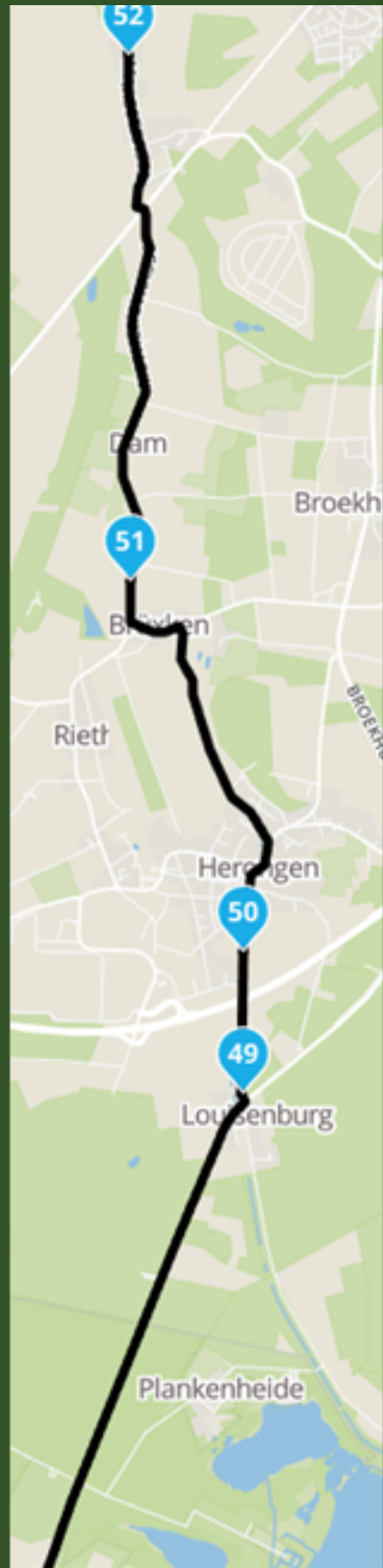
Naar camperplaats Am Waldfreibad/Wohnmobilstellplatz Walbeck, Am Freibad 16, 47608 Geldern


### Misschien interessant:

- Na ongeveer 51 km: Naturschutzstation Haus Wildenrath, Naturparkweg 2, 41844 Wegberg (Natuurinformatie en wandelmogelijkheden).
- Na ongeveer 69 km: Burg Brüggen, Burgwall, 41379 Brüggen
- In Walbeck/Geldern: Op ongeveer 5 km: De kasteeltuinen van Arcen, Lingsforterweg 26, 5944 BE Arcen









**Nationaal park De  
Maasduinen**



**Reichswald Forest War  
Cemetery**



**Kasteel Huis Bergh**



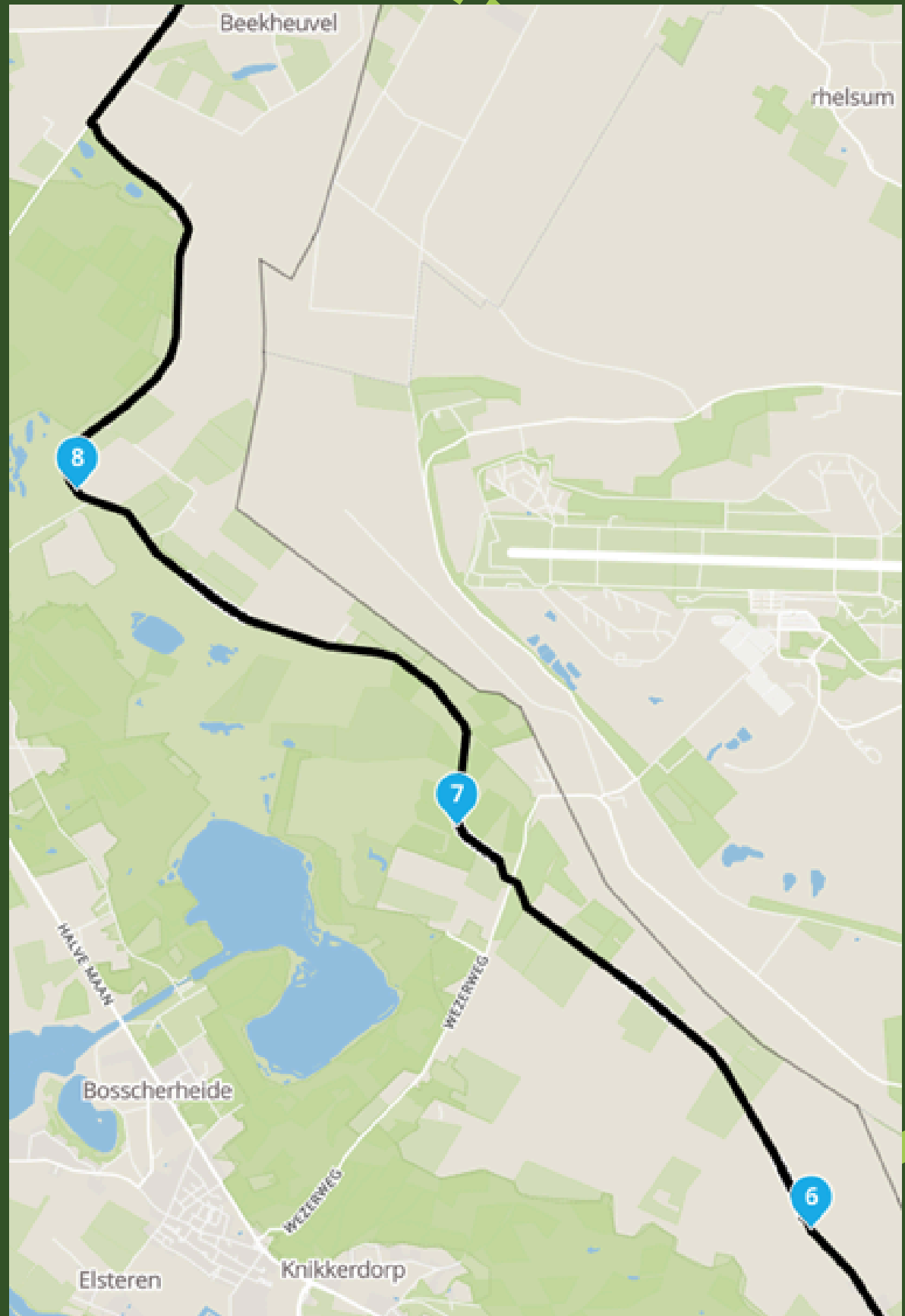
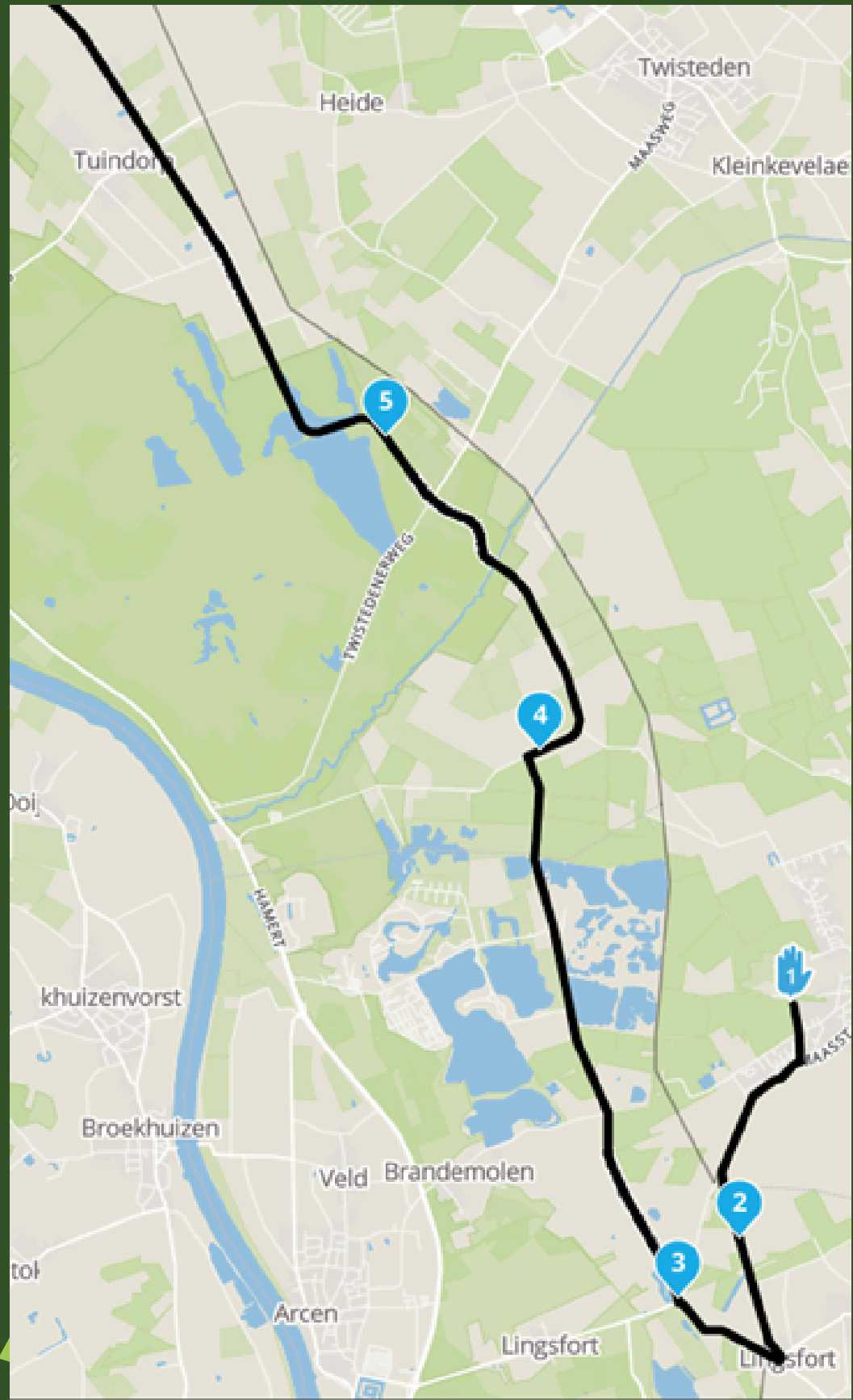
**Bronckhorst Campers**

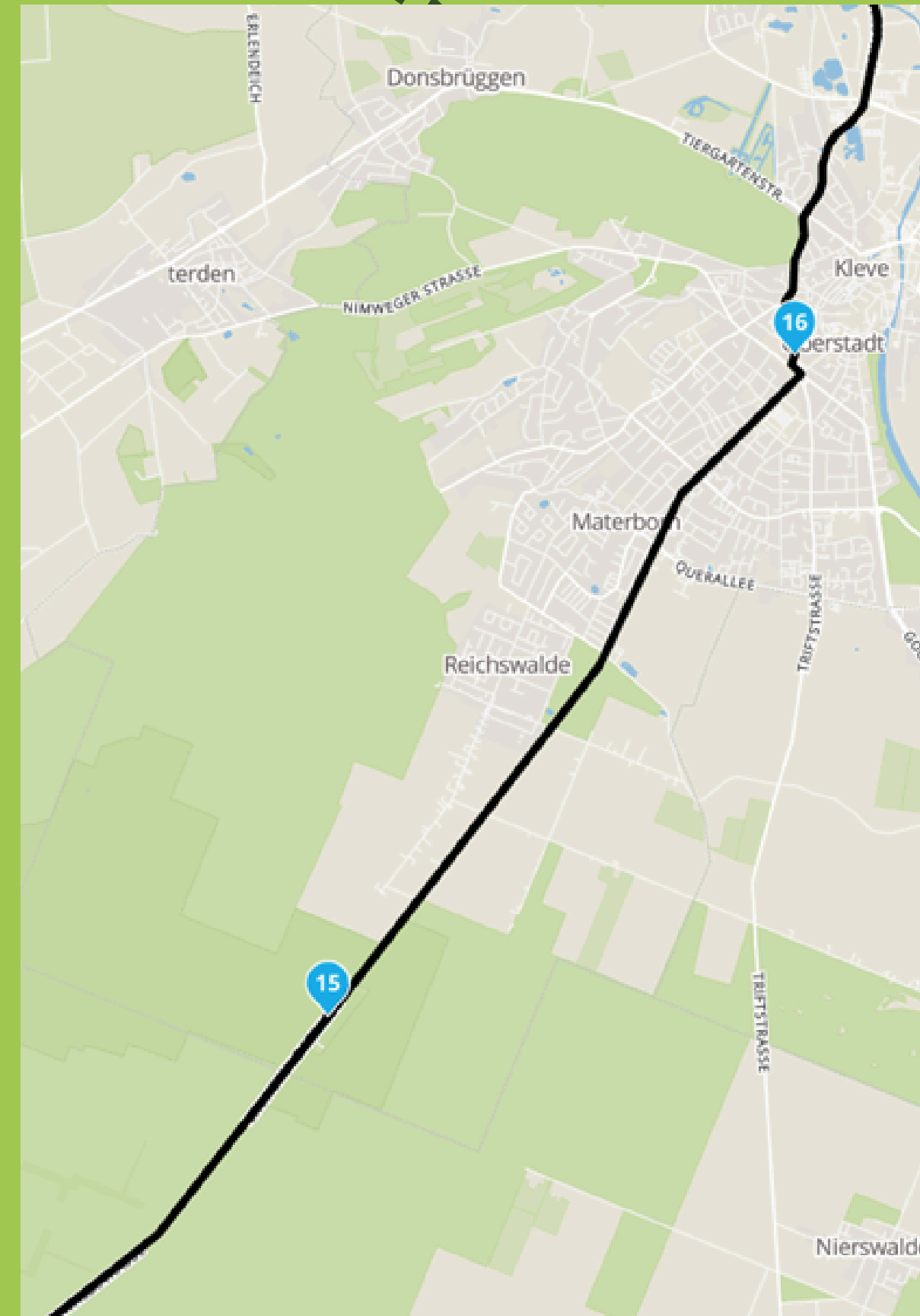
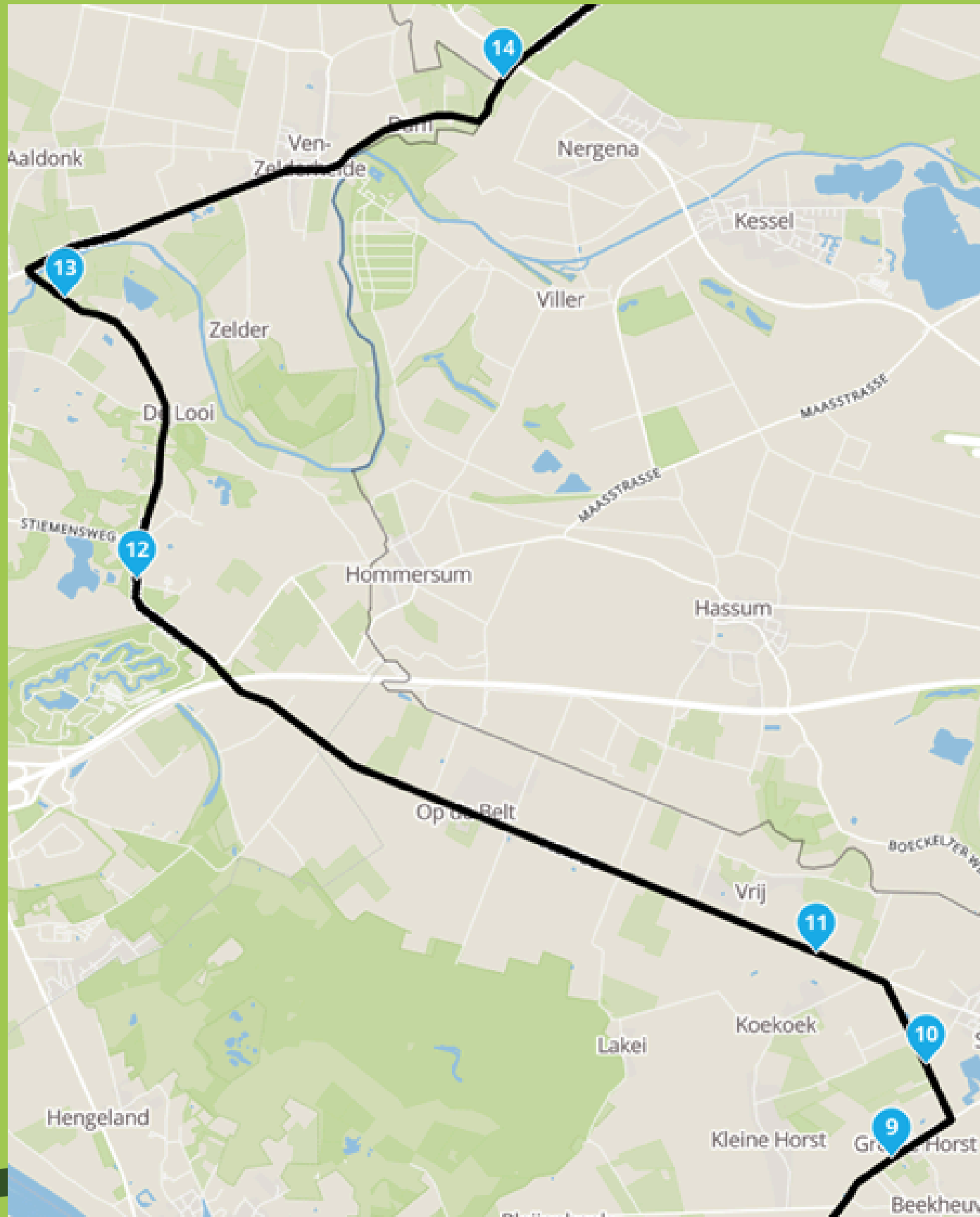
## Dag 12 – 102 km

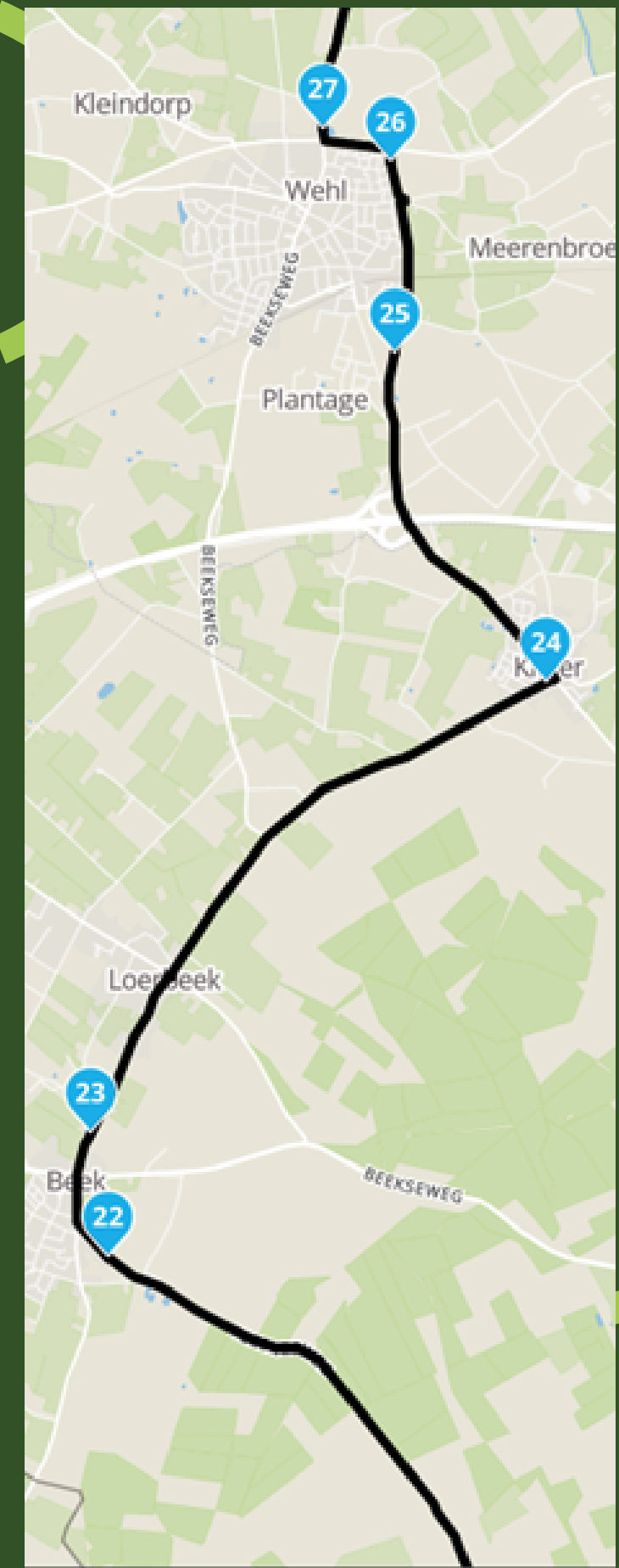
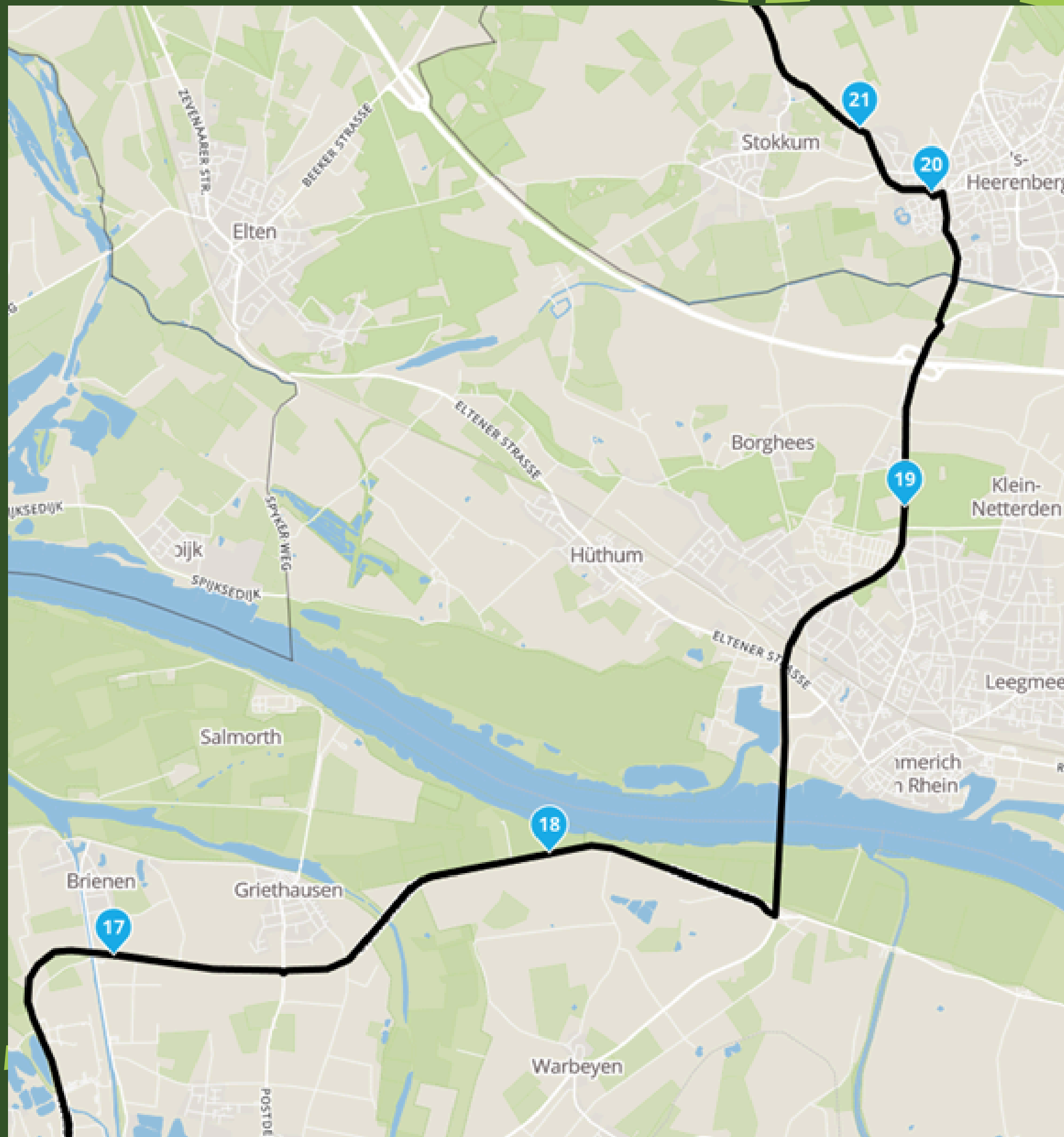
Naar BRONCKHORST CAMPERS,  
Wichmondseweg 23a, 7255 KX Hengelo Gld.

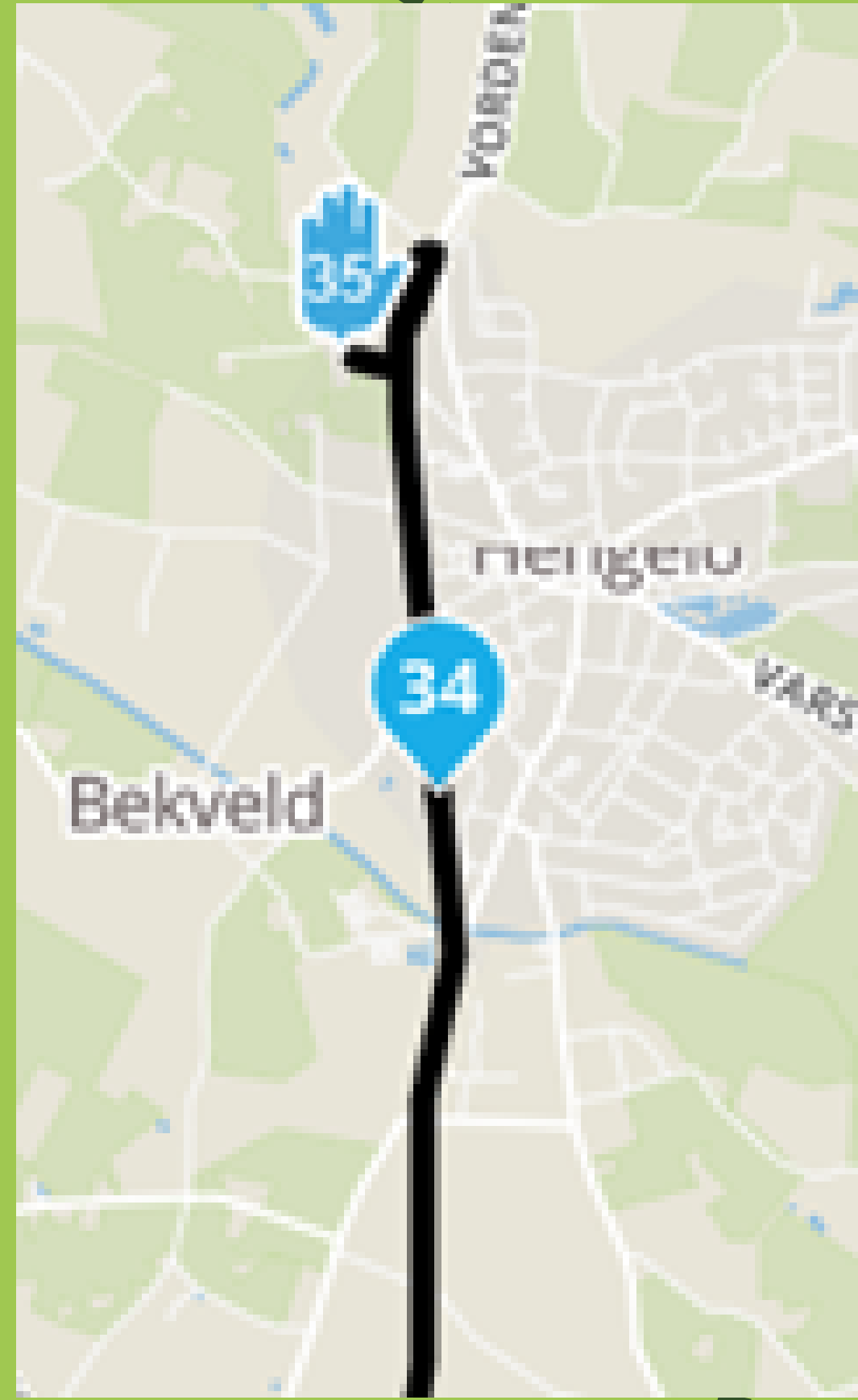
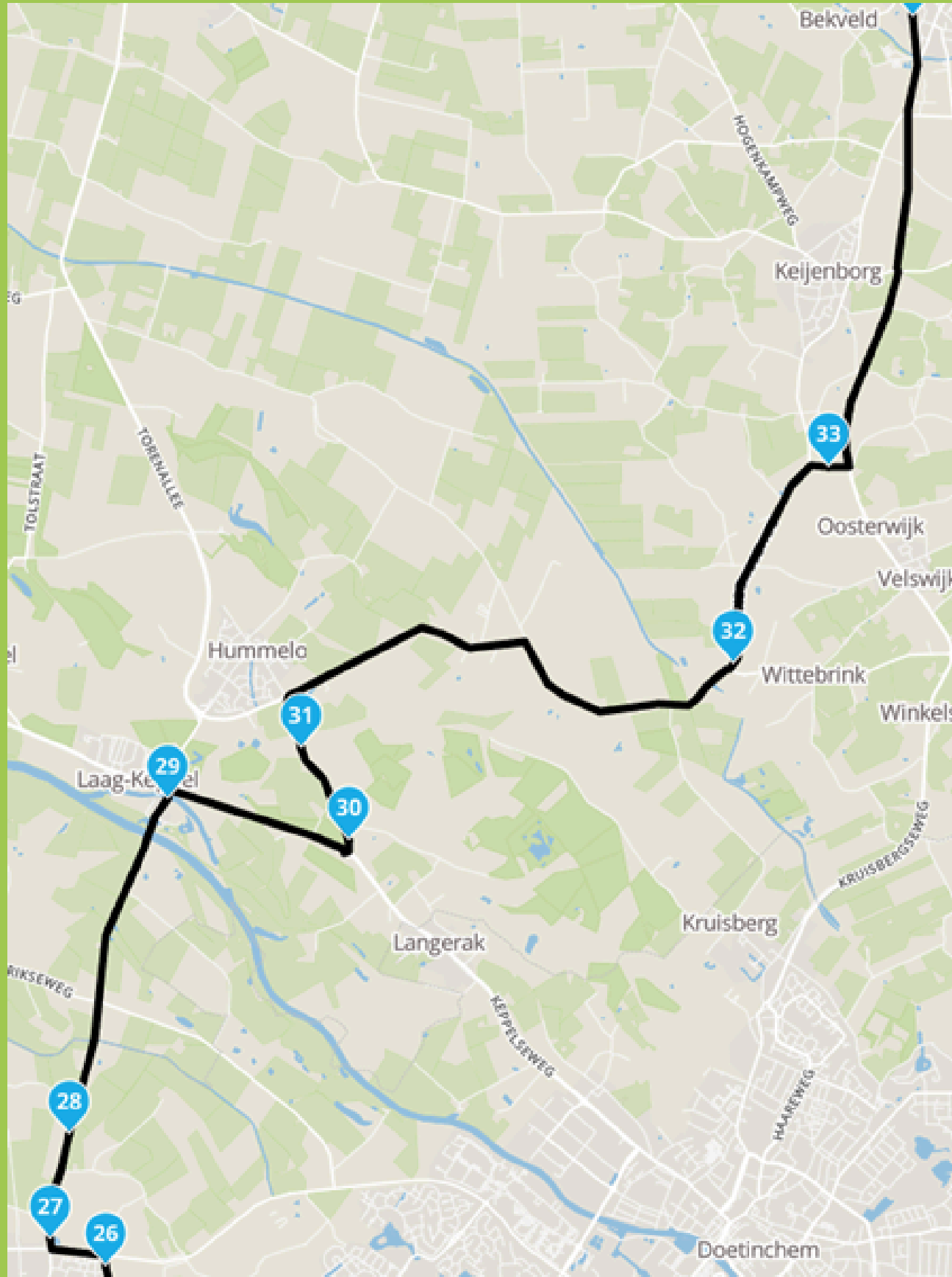
### **Misschien interessant:**

- Na ongeveer 23 km: Parkeerplaats Eendenmeer met wandel mogelijkheden en speelplaats voor kinderen
- Na ongeveer 47 km: Reichswald Forest War Cemetery (oorlogsbegraafplaats)
- Na ongeveer 53 km: Centrum Kleve met o.a. Stiftskirche (Kapittelstrasse 8) en Amtsgericht (Schlossberg 1)
- Na ongeveer 70 km: Kasteel Huis Bergh, Hof van Bergh 8, 7041 AC 's-Heerenberg









# Voorzieningen bij de overnachtingsplaatsen

(Gegevens volgens de app van Campercontact per oktober 2021 en eigen ervaringen maart 2022)

	Prijs	Lozen cassett e toilet	Lozen afval water	Stroom	Vuilnisba k	Wifi	Douche	Toilet	Water
<u>Wohnmobilpark Haltern am See</u>	€ 11,--	Gratis	Gratis	Betaald	X	Onbekend	Nee	Gratis	Betaald
<u>Wohnmobil Stellplatz Hemer</u>	€ 5,--	Betaald	Gratis	Betaald	X		Nee	Nee	Betaald
<u>Parking An der Alche</u>	Gratis	Gratis	Gratis	Betaald	X		Nee	Nee	Betaald
<u>Camperplaats Am Rhein</u>	€ 10,--	Gratis	Gratis	Betaald (13A)	X		Nee	Nee	Betaald
<u>Camperplaats Im Weinberg</u>	€ 10,--	Gratis	Gratis	Gratis (16A)	X				Betaald
<u>Stellplatz im Moselyorland</u>	€ 10,--	Gratis	Gratis	Betaald (16A)	X	Onbekend			Gratis
<u>Reisemobilpark Klüsserath</u>	€ 7,80	Gratis	Gratis	Betaald (10A)			Onbekend	Onbekend	Betaald
<u>Reisemobilpark Treviris</u>	€ 12,90	Gratis	Gratis	Betaald (10A)	X	Gratis	Betaald	Gratis	Betaald
<u>Stellplatz Eifelland</u>	€ 10,--	Gratis	Gratis	Betaald (10A)	X		Betaald	Gratis	Gratis
<u>Stellplatz Bad Aachen</u>	€ 23,--	Gratis	Gratis	Gratis (16A)	X	Onbekend	Gratis	Gratis	Gratis
<u>Camperplaats Am Waldfreibad</u>	€ 8,--	Gratis	Gratis	Betaald (16A)	X		Nee	Nee	Betaald

Eventuele fouten in de tekst of in de route graag per e-mail doorgeven aan:  
info@Bronckhorst Campers

# Bronckhorst Campers

We hopen dat jullie hebben genoten van de Moezeltour en alle bijzondere plekjes die langs deze route te ontdekken zijn.

Met deze reis hopen we dat jullie mooie herinneringen hebben gemaakt en volop hebben kunnen genieten van vrijheid, natuur en gezelligheid onderweg.

Bedankt voor het vertrouwen in Bronckhorst Campers, we waarderen het enorm dat jullie met onze camper op pad zijn gegaan.

Hebben jullie een fijne ervaring gehad? Dan zouden we het super vinden als jullie een review achterlaten.

**Groeten Erik de Greef**